



UFFICIO DEL COMMISSARIO STRAORDINARIO DELEGATO
*“per l’attuazione degli interventi per la mitigazione del rischio idrogeologico
 nella Regione Puglia previsti nell’Accordo di Programma siglato il 25.11.2010”*

VERBALE CONFERENZA DI SERVIZI DEL GIORNO 28.01.2015

per l’acquisizione dei pareri sul progetto definitivo di “Completamento opere di mitigazione rischio idrogeologico in località “Creta Rossa” nel Comune di Casalnuovo Monterotaro (FG) – Importo € 2.500.000,00 contraddistinto con il cod. Intervento FG070A/10

PREMESSO

- che con nota prot. n. 125/15 UC del 20 gennaio 2015, è stata indetta la Conferenza di Servizi di cui all’art. 14 e seguenti della legge 7 agosto 1990, n° 241, così come modificata ed integrata dalla Legge 11 febbraio 2005, n. 15, dal Decreto legge 14 marzo 2005, n. 35, dalla Legge 2 aprile 2007, n. 40 e dalla Legge 18 giugno 2009, n. 69, per l’acquisizione dei pareri relativi al progetto definitivo di “Completamento opere di mitigazione rischio idrogeologico in località “Creta Rossa” nel Comune di Casalnuovo Monterotaro (FG) – Importo € 2.500.000,00 contraddistinto con il cod. Intervento FG070A/10;
- che con nota prot. n. 148/15 UC del 22 gennaio 2015, è stata rettificata la data di convocazione della suddetta Conferenza di Servizi per il giorno 28 gennaio 2015;
- che con le succitate note sono stati invitati a partecipare, per quanto di propria competenza, i seguenti soggetti:
 - il Comune di Casalnuovo Monterotaro (FG);
 - Il Responsabile dell’U.T.C. del Comune di Casalnuovo Monterotaro (FG);
 - il RUP Geom. Alfonso De Vita;
 - l’Autorità di Bacino Interregionale Fiumi Trigno-Biferno, Saccione e Fortore;

TUTTO CIO’ PREMESSO, SI DA’ ATTO DI QUANTO SEGUE

L’anno 2015 il giorno ventotto del mese di gennaio, presso la sede del Commissario Straordinario Delegato per l’attuazione degli interventi di mitigazione del rischio idrogeologico nella regione Puglia previsti nell’Accordo di Programma siglato il 25.11.2010 e della Delibera CIPE 8/2012, si è riunita la Conferenza di Servizi, sotto la Presidenza del Dott. Francesco Vazzana, Delegato dal Soggetto Attuatore, assistito dai funzionari della Struttura Commissariale, Ing. Laura Grassini e Dott. Giuseppe Lombardo, quest’ultimo con funzioni di segretario.

Il Presidente della Conferenza apre la riunione alle ore 10,15.



UFFICIO DEL COMMISSARIO STRAORDINARIO DELEGATO
*“per l’attuazione degli interventi per la mitigazione del rischio idrogeologico
 nella Regione Puglia previsti nell’Accordo di Programma siglato il 25.11.2010”*

VERBALE CONFERENZA DI SERVIZI DEL GIORNO 28.01.2015

per l’acquisizione dei pareri sul progetto definitivo di “Completamento opere di mitigazione rischio idrogeologico in località “Creta Rossa” nel Comune di Casalnuovo Monterotaro (FG) – Importo € 2.500.000,00 contraddistinto con il cod. Intervento FG070A/10

PREMESSO

- che con nota prot. n. 125/15 UC del 20 gennaio 2015, è stata indetta la Conferenza di Servizi di cui all’art. 14 e seguenti della legge 7 agosto 1990, n° 241, così come modificata ed integrata dalla Legge 11 febbraio 2005, n. 15, dal Decreto legge 14 marzo 2005, n. 35, dalla Legge 2 aprile 2007, n. 40 e dalla Legge 18 giugno 2009, n. 69, per l’acquisizione dei pareri relativi al progetto definitivo di “Completamento opere di mitigazione rischio idrogeologico in località “Creta Rossa” nel Comune di Casalnuovo Monterotaro (FG) – Importo € 2.500.000,00 contraddistinto con il cod. Intervento FG070A/10;
- che con nota prot. n. 148/15 UC del 22 gennaio 2015, è stata rettificata la data di convocazione della suddetta Conferenza di Servizi per il giorno 28 gennaio 2015;
- che con le succitate note sono stati invitati a partecipare, per quanto di propria competenza, i seguenti soggetti:
 - il Comune di Casalnuovo Monterotaro (FG);
 - Il Responsabile dell’U.T.C. del Comune di Casalnuovo Monterotaro (FG);
 - il RUP Geom. Alfonso De Vita;
 - l’Autorità di Bacino Interregionale Fiumi Trigno-Biferno, Saccione e Fortore;

TUTTO CIO’ PREMESSO, SI DA’ ATTO DI QUANTO SEGUE

L’anno 2015 il giorno ventotto del mese di gennaio, presso la sede del Commissario Straordinario Delegato per l’attuazione degli interventi di mitigazione del rischio idrogeologico nella regione Puglia previsti nell’Accordo di Programma siglato il 25.11.2010 e della Delibera CIPE 8/2012, si è riunita la Conferenza di Servizi, sotto la Presidenza del Dott. Francesco Vazzana, Delegato dal Soggetto Attuatore, assistito dai funzionari della Struttura Commissariale, Ing. Laura Grassini e Dott. Giuseppe Lombardo, quest’ultimo con funzioni di segretario.

Il Presidente della Conferenza apre la riunione alle ore 10,15.



Si procede alla verifica dei presenti (**All. 1**) e delle note pervenute, come da seguente prospetto riepilogativo:

ENTE DI APPARTENENZA	NOME E COGNOME	PRESENZA	NOTE/PARERI
Comune di Casalnuovo Monterotaro (FG)	Sindaco: Pasquale De Vita Geom. Alfonso De Vita (RUP) Arch. Pina Iacobbe (progettista) Ing. Antonio Ventarola (consulente progettazione) Geol. Giovanna Cardillo (consulente geologa)	presente	
Autorità di Bacino Interregionale Fiumi Trigno-Biferno, Saccione e Fortore		assente	Nota prot. n. 0083 del 27.01.2015

Il Presidente illustra brevemente l'iter procedurale della Conferenza di Servizi, ricordando che la stessa rappresenta un modulo procedurale a disposizione dall'ordinamento giuridico per pervenire all'approvazione dei progetti quando in un determinato procedimento amministrativo siano coinvolti più interessi pubblici ed ha precisato che il Soggetto Attuatore si avvale dei poteri di cui all'art. 20 del Decreto Legge 185/09, come richiamato dall'art.17 del Decreto Legge 195/2009 e riportate nel D.P.C.M. del 10 dicembre 2010.

Il Presidente ha poi esplicitato l'obiettivo della Conferenza odierna, volto a conseguire gli assenti da parte delle Amministrazioni e degli Enti interessati dall'approvazione del progetto ed ha segnalato le concrete modalità di svolgimento della riunione.

Infine, il Presidente nel ringraziare i presenti, anche per avere messo a disposizione le proprie risorse per l'istruzione in tempi brevi degli interventi urgenti ed indifferibili di mitigazione del rischio idrogeologico, ha passato la parola al RUP e al progettista per l'illustrazione del progetto.

Al termine dell'illustrazione progettuale, si da lettura dei pareri posti agli atti di questo Ufficio che si allegano al presente verbale:

1. nota prot. n. 0083 del 27.01.2015 dell'Autorità di Bacino Interregionale Fiumi Trigno-Biferno, Saccione e Fortore.

Alla luce di quanto sopra riportato e del parere pervenuto dall'Autorità di Bacino, il RUP e il progettista incaricato vengono onerati ad ottemperare a quanto richiesto nel sopracitato parere in fase di redazione del progetto esecutivo, che il RUP ed il progettista si impegnano a redigere e trasmettere all'Ufficio del Commissario Straordinario Delegato entro e non oltre la data del 4 febbraio p.v..

A conclusione dei lavori della Conferenza di Servizi odierna, alla luce delle risultanze istruttorie e dei pareri acquisiti, il delegato del Soggetto Attuatore:

- **PRENDE ATTO** di quanto contenuto nella nota trasmessa dall'Autorità di Bacino Interregionale Fiumi Trigno-Biferno, Saccione e Fortore in merito al progetto definitivo FG070A/10 "Completamento

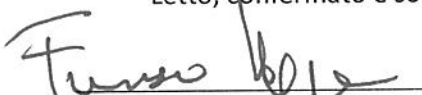
opere di mitigazione rischio idrogeologico in località "Creta Rossa" nel Comune di Casalnuovo Monterotaro (FG);

- **DISPONE**, che il RUP e il progettista incaricato trasmettano all'Ufficio del Commissario Straordinario Delegato, entro e non oltre la data del 4 febbraio p.v., il progetto esecutivo che dia adeguato riscontro a quanto evidenziato nella succitata nota dell'Autorità di Bacino;
- **DISPONE** che della seduta odierna sia redatto apposito verbale e che lo stesso sia inviato agli Enti competenti già invitati alla Conferenza di Servizi.


Sarà cura di questo Ufficio Commissariale trasmettere il presente verbale agli enti non presenti. La Conferenza di Servizi si chiude alle ore 11.30.

Ai sensi dell'art. 14, comma 2 della legge 24 novembre 2000, n. 340 si procederà alla pubblicazione delle determinazioni assunte in Conferenza di Servizi con il presente verbale, mediante pubblicazione sul sito del Commissario Delegato www.dissestopuglia.it e l'inoltro al Comune di Casalnuovo Monterotaro per la pubblicazione all'Albo Pretorio online del Comune.

Letto, confermato e sottoscritto.




Dott. Francesco Vazzana - Delegato del Soggetto Attuatore



Ing. Laura Grassini - Struttura Commissariale



Dott. Geol. Giuseppe Lombardo - Struttura Commissariale



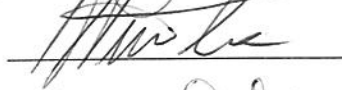
Geom. Pasquale De Vita - Sindaco



Geom. Alfonso De Vita - RUP dell'intervento




Arch. Pina Iacobbe - Progettista



Ing. Antonio Ventarola - consulente progettazione




Geol. Giovanna Cardillo - Consulente Geologo



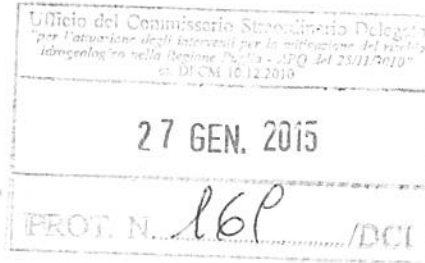
*Autorità di Bacino
dei Fiumi*

Trigno, Biferno e Minori, Paccione e Tortore

pec: autbacino@pec.regione.molise.it sito web: <http://adbpcn.regione.molise.it>



Il Segretario Generale



info@pec.dissestopuglia.it
Rif. note-PEC n. 125/15 del 20/01/2015
del 21/01/2015 senza protocollo
e n. 148/15 del 22/01/2015

All' Ufficio del Commissario Straordinario
Delegato Dissesto Puglia
Viale Domenico Cotugno, 49/A
70124 **BARI**

ufficioprotocollo.casalnuovomonterotaro@pec.leonet.it

e p.c. Al Comune di Casalnuovo Monterotaro
3° Settore – Ufficio Tecnico
Piazza Municipio, 20
71033 **Casalnuovo Monterotaro (FG)**

servizioidifesa suolo.regione@pec.rupar.puglia.it

"" Alla Regione Puglia
Servizio Difesa del Suolo
e Rischio Sismico
Via delle Magnolie, 6/8
70026 **Modugno (BA)**

servizioll.pp.ucst.ba.fg@pec.rupar.puglia.it

"" Alla Regione Puglia
Servizio Lavori Pubblici
Ufficio Coordinamento S.T.P. Ba/Fg
U.O. Emergenze
Via A. Volta n. 13
71100 **FOGGIA**

Oggetto: Attuazione degli interventi per la mitigazione del rischio idrogeologico nella Regione Puglia di cui all'Accordo di Programma del 25.11.2010 e alla Delibera CIPE n. 8/2012. FG070A/10 – "Completamento opere di mitigazione rischio idrogeologico in località 'Creta Rossa' nel Comune di Casalnuovo Monterotaro (FG) – Importo di finanziamento € 2.500.000,00 – CUP: J55D12000170003 – Convocazione Conferenza di Servizi su progetto definitivo Comunicazioni.

Si fa riferimento alle note su indicate, con le quali, rispettivamente, codesto Ufficio:

- a) ha convocato la Conferenza di Servizi inerente gli interventi in oggetto per il giorno 27/01/2015 (nota acquisita al prot. dell'Autorità n. 54/15 del 21/01/2015);
- b) ha indicato il sito internet da cui effettuare il *download* dei relativi elaborati progettuali (nota acquisita al prot. dell'Autorità n. 59/15 del 22/01/2015);

Unità organizzativa responsabile del procedimento ex articolo 4 Legge 7 agosto 1990, n. 241 - Servizio Segreteria Tecnica
Responsabile del procedimento ex articolo 5 Legge 7 agosto 1990, n. 241 - Dott.ssa Annunziata di Nitro - Responsabile U.O. DIFESA DEL SUOLO E RISORSE IDRICHE

sede provvisoria: c/o Regione Molise - Assessorato regionale al LL.PP.
viale Elena n. 1 - 86100 Campobasso
sede operativa: Contrada Colle delle Api - Z.I. - 86100 Campobasso

casalnuovo_mont_creta_rossa.doc

Tel. 0874 429 756
fax 0874 429 747
e-mail adb.segreteriatecnica@regione.molise.it

Handwritten signatures and initials on the right margin.

c) ha rettificato la data di convocazione per il giorno 28/01/2015 (nota acquisita al prot. dell'Autorità n. 69/15 del 26/01/2015).

A tal riguardo si richiama preliminarmente quanto segue:

1. il Comitato Istituzionale ha adottato, con deliberazione n. 102 del 29/09/2006, il Progetto di Piano Stralcio per l'Assetto Idrogeologico (PAI) del bacino interregionale del fiume Fortore;
2. l'adozione del Progetto di Piano non comporta la vigenza dei vincoli previsti dalle Norme di Attuazione (elaborato del Progetto di Piano);
3. le Norme di Attuazione del PAI entreranno in vigore in seguito all'approvazione del Piano da parte delle Regioni competenti per territorio;
4. a tutt'oggi il Comitato Istituzionale non ha adottato misure di salvaguardia;
5. anche dopo l'approvazione del PAI la Normativa di Attuazione ad esso allegata non prevede l'emanazione di pareri da parte della struttura tecnica dell'Autorità, bensì prevede l'acquisizione da parte degli enti e delle strutture procedenti del parere del Comitato Tecnico solo nelle fattispecie di cui agli artt. 12 punto 5 lettera e), 14 punto 1 lettera a), 17, 28, 35, nonché all'Allegato 1 ultimo capoverso.

Tuttavia, nello spirito di fattiva collaborazione tra Enti, si ritiene opportuno esprimere la valutazione richiesta in quanto il Progetto di PAI, anche se non formalmente vigente (come prima evidenziato), costituisce un utile riferimento per la pianificazione territoriale e la realizzazione di interventi sul territorio.

Primariamente, si fa presente che si è dovuto obbligatoriamente procedere ad un esame accelerato degli elaborati progettuali a causa dell'esiguità dei tempi intercorsi tra le date di convocazione e di svolgimento della Conferenza di Servizi.

Dal confronto tra le planimetrie progettuali e le cartografie del Progetto di PAI adottato si rileva, nello specifico, che le n. 2 aree di intervento in oggetto, come localizzate negli elaborati di inquadramento territoriale, ricadono in prossimità o all'interno di estesi areali a pericolosità da frana di livello estremamente elevato ed elevato (Pf3 e Pf2), corrispondenti, rispettivamente, a due adiacenti fenomeni di colamento in stato attivo ed alle relative aree di probabile espansione sommitale. Tali areali di pericolosità, inoltre, determinerebbero la presenza di aree con livello di rischio elevato (R3) in corrispondenza della strada Comunale per Carlantino, le quali attualmente non risultano perimetrate nel su citato Progetto di PAI ma che potranno costituire oggetto di un futuro aggiornamento dello stesso PAI.

In ragione di quanto su evidenziato, si ritiene che i lavori in progetto siano coerenti in linea generale con quanto previsto dalla Normativa di Attuazione allegata al Progetto di PAI (sebbene allo stato non ancora vigente), atteso che trattasi di interventi di consolidamento finalizzati alla mitigazione delle condizioni di pericolosità e rischio idrogeologico nell'area di interesse progettuale.

Ad ogni buon conto, si raccomanda di tenere in debita considerazione le diffuse ed estese condizioni di pericolosità idrogeologica.

Relativamente agli aspetti idraulici è stato rilevato che, il progetto non segue quanto riportato nell'allegato 1 alle Norme di attuazione del Progetto di Piano Stralcio per l'assetto idrogeologico, più nel dettaglio si evidenzia che:

1. le portate di massima piena per tempi di ritorno 200 anni utilizzate per il dimensionamento delle opere sono inferiori a quelle suggerite nel suddetto Allegato 1;
2. nel dimensionamento delle opere di attraversamento non si è tenuto conto dei franchi di sicurezza suggeriti nell'Allegato 1;
3. relativamente alle opere superficiali manca nella planimetria allegata (cfr. Tavola 10) la descrizione delle opere mentre nella relazione idraulica sono state effettuate delle verifiche idrauliche delle sole cunette in cls armato che è da presumere non sono inserite all'interno del movimento franoso;
4. manca la verifica idraulica del corso d'acqua a valle dei punti di recapito, mentre nelle verifiche idrauliche delle opere idrauliche non è chiaro quali sono le pendenze di progetto.

Si ritiene, altresì, opportuno segnalare che: a) necessitano integrazioni relative agli interventi di stabilizzazione superficiale della scarpata a monte e a valle del corpo stradale con gradinate vive, in quanto non risultano delimitate nelle planimetrie di progetto le aree localizzate a valle (cfr. TAVV. 10 e 18), né inseriti i relativi particolari costruttivi nelle specifiche tavole (cfr. TAVV. 13 e 19); b) nella TAV. 5, in cui sono riportati stralci delle cartografie della pericolosità e del rischio da frana del Progetto di PAI adottato, andrebbero riportati fedelmente legende, denominazioni e colorazioni e, a tal scopo, si ricorda che, come

noto, gli elaborati del Progetto di Piano Stralcio per l'Assetto Idrogeologico (PAI) del bacino interregionale del fiume Fortore sono consultabili sul sito: <http://adbpcn.regione.molise.it>, dove è possibile scaricare altresì la "Guida alla consultazione della cartografia e all'utilizzo dei servizi WMS", con informazioni sul *web gis* dell'Autorità di Bacino.

Si rammenta che in fase di progettazione esecutiva occorrerà redigere, come previsto dalle norme vigenti, **un piano di manutenzione** degli interventi per garantirne durabilità ed efficacia.

Si evidenzia, altresì, l'importanza di monitorare le condizioni dei luoghi, durante e dopo la realizzazione delle opere, e l'evoluzione dei fenomeni in atto nell'area di interesse progettuale ed in quelle contigue, predisponendo **un piano di monitoraggio**.

E' inoltre doveroso **richiamare** che è primariamente attribuito al Sindaco, quale ufficiale del Governo, il compito di adottare i provvedimenti contingibili ed urgenti a tutela della pubblica incolumità (D.Lgs. n. 267/2000 art. 54, comma 2).

Questa Autorità **si riserva** di esprimere ulteriori osservazioni, qualora richiesto, in vista della successiva fase di progettazione.

La presente comunicazione è resa nei richiamati limiti della competenza di questa AdB, ferma restando l'attribuzione, in capo all'Amministrazione procedente ed alle strutture esercitanti funzioni in materia, della verifica della compatibilità delle attività previste con la normativa di settore (Norme ambientali, Norme tecniche sulle costruzioni, Norme sulla sicurezza dei lavoratori, Vincolo Idrogeologico e le altre norme).

(AD-FC)

IL SEGRETARIO GENERALE
(Dott. Ing. Raffaele Moffa)





UFFICIO DEL COMMISSARIO STRAORDINARIO DELEGATO
 "per l'attuazione degli interventi per la mitigazione del rischio idrogeologico
 nella Regione Puglia previsti nell'Accordo di Programma siglato il 25.11.2010"

Intervento FG070 1A/10 – Comune di Casalnuovo Monterotaro – " Mitigazione rischio idrogeologico in località "Pagliara" – Importo € 2.500.000,00
 Conferenza di Servizi del 28.01.2015

N°	NOME E COGNOME	ENTE	RECAPITO TELEFONICO/FAX	E-MAIL	FIRMA
1	Francesco VAZZANA	Delegante del Soggetto Attuatore Commissario Straord. Delegato	080.9682010 080.9682070	info@dissestopuglia.it	
2	LAURA GRASSINI	UFFICIO COMMISS. STRAORD. DELEGATO	080.9682043	lgrassinini@gmail.com	
3	PASQUALE DE VITA	Comune di Casalnuovo Monterotaro Sindaco	3393418413		
4	ALFONSO DE VITA	RUP COMUNE CASALNUOVO M. CASALNUOVO MONTEROTARO	0884 558183		
5	PINA IACARBE	RESP UTC / PROGETTISTA	0884 558145	utc@comune.casalnuovomonterotaro.pg.it	
6	GIOVANNA CARBILI	GEOL. T. TECNICO IN CARICATO DEL COM. M.	3290026210 / 0884 555500	carbillo.giovanna@tiscali.it	
7	ANTONIO VENTAROLA	SUPPORTO ALLA PROGETT. INGEGNERE	320660787	antonio.ventarola@libero.it	
8	C. URSINO LOMBARDO	UFFICIO COMMISSARIO			
9					
10					
11					
12					
13					
14					