

IL PRESIDENTE DELLA REGIONE
COMMISSARIO STRAORDINARIO DELEGATO CONTRO IL DISSESTO
IDROGEOLOGICO

ex artt. 10, comma 1 D.L. 24 giugno 2014, n. 91 e 7 comma 2 del D.L. 12 settembre 2014 n. 133

DECRETO N. 698 del 11 NOV. 2020

Oggetto: “FSC 2014-2020. Piano Operativo Ambiente. Primo atto integrativo all’accordo di programma del 25 novembre 2010, c.d. “PIANO FRANE”. CUP B37C19000240001. CIG 787966379. PROGETTAZIONE DEFINITIVA ED ESECUTIVA INTERVENTI PER LA RIDUZIONE DEL RISCHIO IDROGEOLOGICO (C.D. “PIANO FRANE”) - LOTTO N. 16 - Lavori di mitigazione del dissesto idrogeologico in località Spinelle – via degli Emigranti – Castelluccio Valmaggiore (FG) - Codice *ReNDiS* 16IR729/G1.

Determinazione motivata di conclusione positiva della Conferenza di Servizi decisoria ex art. 14, comma 2, della Legge n. 241/1990 e s.m.i.

IL SOGGETTO ATTUATORE

Direttore Generale ASSET Puglia

VISTO l’art. 17, comma 1, del Decreto Legge 30 dicembre 2009, n. 195, convertito, con modificazioni, dalla legge 26 febbraio 2010, n. 26 rubricato: “*Interventi urgenti nelle situazioni a più elevato rischio idrogeologico e al fine di salvaguardare la sicurezza delle infrastrutture e il patrimonio ambientale e culturale*”;

VISTO l’Accordo di Programma tra il Ministero dell’Ambiente e la Regione Puglia, sottoscritto il 25/11/2010;

VISTA le Deliberazione CIPE n. 8/2012 del 20/01/2012;

VISTO l’art. 1, comma 703, della legge 23/12/2014, n. 190, rubricato “Disposizioni per la formazione del bilancio annuale e pluriennale dello Stato” (legge di stabilità 2015 che reca disposizioni per l’utilizzo delle risorse del Fondo per lo Sviluppo e la Coesione assegnate per il periodo di programmazione 2014-2020;

VISTE le delibere CIPE:

- n. 25 del 10 agosto 2016 che ha ripartito le risorse FSC 2014-2020 per aree tematiche e destinato 1,9 miliardi di euro al Piano Operativo afferente all’area tematica “Ambiente”;
- n. 55 del 10 dicembre 2016 di approvazione del Piano Operativo “Ambiente” FSC 2014-2020, nell’ambito del quale è previsto il sottopiano “Interventi per la tutela del territorio e delle acque”
- n. 26 del 28 febbraio 2018 che aggiorna il quadro finanziario e programmatico complessivo individuato dalla delibera CIPE n. 25/2016 e ne definisce il nuovo riparto tra le aree tematiche;

VISTA la circolare n. 1 del Ministero per la Coesione Territoriale e il Mezzogiorno del 26 maggio 2017, recante disposizioni circa gli adempimenti di attuazione della delibera CIPE 25/2016, in particolare, relative alla *governance*, alle modifiche, alla riprogrammazione e revoca delle risorse e alle disposizioni finanziarie;

IL PRESIDENTE DELLA REGIONE
COMMISSARIO STRAORDINARIO DELEGATO CONTRO IL DISSESTO
IDROGEOLOGICO

ex artt. 10, comma 1 D.L. 24 giugno 2014, n. 91 e 7 comma 2 del D.L. 12 settembre 2014 n. 133

VISTO che dopo le attività istruttorie svolte con la cessata Struttura di missione si è pervenuti alla definizione degli interventi da finanziare e che nella Regione Puglia sono stati individuati n. 16 nuovi interventi per un importo complessivo di € 32.896.313,33, così come previsto nel “Primo atto integrativo all’Accordo di Programma del 2010”, sottoscritto il 19/12/2018;

VISTO l’articolo 10 del Decreto Legge 24 giugno 2014, n. 91, convertito con Legge 11 agosto 2014 n. 116, ed in particolare il suo comma 1, il quale dispone che “*a decorrere dall’entrata in vigore del presente decreto, i Presidenti delle Regioni subentrano relativamente al territorio di competenza nelle funzioni dei Commissari Straordinari Delegati per il sollecito espletamento delle procedure relative alla realizzazione degli interventi di mitigazione del rischio idrogeologico individuati negli Accordi di Programma sottoscritti tra il Ministero dell’Ambiente e della Tutela del Territorio e del Mare e le Regioni ai sensi dell’articolo 2, comma 240, della legge 23 dicembre 2009, n. 191, e nella titolarità delle relative contabilità speciali*”;

VISTO l’articolo 10, comma 2-ter, del Decreto Legge 24 giugno 2014, n. 91, convertito con Legge 11 agosto 2014 n. 116, a mente del quale “*per l’espletamento delle attività previste nel presente decreto, il Presidente della Regione può delegare apposito Soggetto Attuatore il quale opera sulla base di specifiche indicazioni ricevute dal Presidente della Regione e senza alcun onere aggiuntivo per la finanza pubblica*”;

VISTO il Decreto Commissariale n. 75 del 26.02.2018 con il quale, ai sensi e per gli effetti dell’articolo 10, comma 2-ter del Decreto Legge 24 giugno 2014, n. 91, convertito in Legge 11 agosto 2014 n. 116, l’ing. Raffaele Sannicandro, Commissario Straordinario dell’A.S.S.E.T., è stato nominato Soggetto Attuatore, al quale sono delegate le competenze connesse all’attuazione degli interventi di mitigazione del rischio idrogeologico;

VISTO il D. Lgs 50/2016 e ss. mm. ii. denominato “Codice dei contratti pubblici”;

VISTO il decreto commissariale n. 218 del 2 maggio 2019, con il quale, tra l’altro, è stata manifestata la volontà a contrarre ed è stato nominato RUP l’ing. Raffaele SANNICANDRO;

VISTO il decreto commissariale n. 219 del 2 maggio 2019, con il quale sono stati approvati gli atti di gara;

CONSIDERATO che con il Decreto Commissariale n. 642 del 26.11.2019 si è provveduto all’approvazione della proposta di aggiudicazione della Commissione di Gara e l’aggiudicazione del Lotto n. 16 **in favore dell’offerta dell’RTI con Ing. De Marco mandatario con un ribasso del 30,00%** sull’importo a base d’asta, ai sensi del combinato disposto dell’art. 32, comma 5 e dall’art. 33, comma 1 del D. Lgs 50/2016 e ss.mm.ii., nonché del capo 7 del Disciplinare di gara.

VISTA la lettera d’incarico sottoscritta in data 28.11.2019;

CONSIDERATO che per le suddette progettazioni sussistono motivi che giustificano l’adozione di misure di urgenza per l’avvio delle attività, trattandosi di attività rivolte alla salvaguardia dei centri abitati, finalizzati alla ristrutturazione urbanistica o alla ristrutturazione edile, nonché alla salvaguardia o

IL PRESIDENTE DELLA REGIONE
COMMISSARIO STRAORDINARIO DELEGATO CONTRO IL DISSESTO
IDROGEOLOGICO

ex artt. 10, comma 1 D.L. 24 giugno 2014, n. 91 e 7 comma 2 del D.L. 12 settembre 2014 n. 133

al rifacimento di opere di urbanizzazione primaria e/o secondaria o parti di esse comprese le opere accessorie;

RITENUTO di dover provvedere, altresì, all'impegno delle somme necessarie all'affidamento dei servizi tecnici di ingegneria e architettura finalizzati alla progettazione definitiva ed esecutiva interventi per la riduzione del rischio idrogeologico (c.d. "Piano frane") n. 16 Lotti;

CONSIDERATO che l'aggiudicatario ha predisposto il progetto definitivo, trasmesso in data 14/07/2020 ed acquisito al protocollo di questa Struttura;

CONSIDERATO che in base all'art. 27 del D. Lgs. n. 50/2016, l'approvazione dei progetti da parte delle amministrazioni viene effettuata in conformità alla legge 7 agosto 1990, n. 241, e successive modificazioni, e alle disposizioni statali e regionali che regolano la materia e che si applicano le disposizioni in materia di conferenza di servizi dettate dagli articoli 14-bis e seguenti della citata legge n. 241 del 1990, nonché le procedure di accelerazione dei tempi e di deroga di cui al DPCM istitutivo del Commissario di Governo;

CONSIDERATO che la conclusione del procedimento amministrativo di approvazione del citato progetto è subordinata all'acquisizione di più pareri, intese, concerti, nulla osta o altri atti di assenso, comunque denominati, resi da diverse amministrazioni, inclusi i gestori di beni e servizi pubblici;

CONSIDERATO che in base all'art. 14 bis, comma 7 della legge 7 agosto 1990, n. 241, ove necessario, in relazione alla particolare complessità del progetto e della determinazione da assumere, l'amministrazione procedente può procedere direttamente in forma simultanea e in modalità sincrona, ai sensi dell'articolo 14-ter della suddetta legge;

CONSIDERATO che tra i prescritti atti di assenso a cui è subordinata la conclusione positiva del procedimento sono inclusi l'autorizzazione paesaggistica e/o i provvedimenti autorizzatori, comunque denominati, previsti dal capo IV del titolo I della parte III e dal capo II del titolo I della parte IV del d.lgs. 42/2004, nonché dalla vigente pianificazione paesaggistica;

VISTA la L. R. Puglia 07/10/2009, n. 20 avente ad oggetto "Norme per la pianificazione paesaggistica";

VISTO in particolare l'art. 10-bis, comma 1, della legge L.R. 20/2009 e ss.mm. ii. a mente del quale le spese istruttorie per il rilascio di atti autorizzativi e pareri in materia di tutela del paesaggio "sono poste a carico dei soggetti proponenti, fatta eccezione per gli Enti locali";

CONSIDERATO che il Commissario di Governo - previsto dalle succitate norme di Legge per accelerare gli interventi in sostituzione degli Enti locali - opera comunque per conto ed in favore degli stessi Enti locali che continuano e risultare i soggetti beneficiari degli interventi;

IL PRESIDENTE DELLA REGIONE
COMMISSARIO STRAORDINARIO DELEGATO CONTRO IL DISSESTO
IDROGEOLOGICO

ex artt. 10, comma 1 D.L. 24 giugno 2014, n. 91 e 7 comma 2 del D.L. 12 settembre 2014 n. 133

ATTESO inoltre che l'indicazione della citata norma regionale, letta in maniera approfondita e correlata alle norme di riferimento che istituiscono la prassi operativa di nomina del Commissario di Governo, giustifica l'applicazione a tutti gli Enti pubblici che svolgono la propria funzione amministrativa per il perseguimento e la tutela di interessi pubblici e diffusi e comunque, a maggior ragione, per quei soggetti pubblici che operano in favore e per conto degli Enti locali;

CONSIDERATO il Decreto Commissariale n. 193 del 13/04/2019 contenente indicazioni circa l'ambito di applicazione della disciplina di VIA alla categoria progettuale di cui al punto 7 lett.o) Allegato IV alla Parte Seconda del D. Lgs. 152/2006 "*Opere di canalizzazione e di regolazione dei corsi d'acqua*";

CONSIDERATO che, in relazione alla particolare complessità del progetto e alla determinazione da assumere, si è reso necessario procedere direttamente in forma simultanea e in modalità sincrona, ai sensi dell'art. 14 bis, comma 7 e art. 14-ter della legge 7 agosto 1990, n. 241;

VISTA la nota PEC prot. n. 869 del 20 luglio 2020, con la quale è stata regolarmente indetta, ai sensi dell'art. 14 comma 2 e dell'art. 14-ter comma 7 della legge n. 241/1990 e s.m.i., la Conferenza di Servizi decisoria in forma simultanea e modalità sincrona per l'esame del progetto definitivo LOTTO N. 16 - Lavori di mitigazione del dissesto idrogeologico in località Spinelle – via degli Emigranti – Castelluccio Valmaggiore (FG) - Codice ReNDiS 16IR729/G1.

CONSIDERATO il termine finale di conclusione dei lavori della Conferenza assegnato alle Amministrazioni coinvolte ex art. 14-ter comma 2 della legge 241/1990 e s.m.i., come derogato dall'art. 4 del Decreto-Legge 18/04/2019 n. 32 (c.d. Decreto Sblocca Cantieri), convertito con modificazioni dalla legge 55 del 14/06/2019;

RITENUTO necessario procedere alla conclusione del procedimento in oggetto per rendere cantierabile il progetto individuato come prioritario e strategico per la messa in sicurezza e la salvaguardia del territorio regionale con le risorse previste dal Primo Atto Integrativo all'Accordo di Procedimento del 25 novembre 2010 - Piano Operativo Ambiente;

VISTO il verbale della prima seduta svoltasi in data 06/08/2020, trasmesso con nota prot. n. 1008/2020;

VISTO il verbale della seconda e ultima seduta svoltasi in data 03/11/2019, convocata con nota prot. 1277/2020;

CONSTATATO che nell'ambito della Conferenza sono stati acquisiti i seguenti contributi/pareri da parte delle Amministrazioni coinvolte nell'esame contestuale degli interessi pubblici coinvolti;

VISTO che con PEC del 20 luglio 2020, la Fastweb Spa ha comunicato l'assenza di infrastrutture e cavi Fastweb nell'area di lavoro indicata (All. 2);

IL PRESIDENTE DELLA REGIONE
COMMISSARIO STRAORDINARIO DELEGATO CONTRO IL DISSESTO
IDROGEOLOGICO

ex artt. 10, comma 1 D.L. 24 giugno 2014, n. 91 e 7 comma 2 del D.L. 12 settembre 2014 n. 133

VISTO che con nota prot. 30355 del 23 luglio 2020, la Regione Puglia – Servizio territoriale di Foggia – Vincolo idrogeologico ha comunicato che le aree di interesse non sono soggette a vincolo idrogeologico (all. 3);

VISTO che con nota prot. 2351 del 24 luglio 2020, il Comune di Castelluccio Valmaggiore ha espresso parere favorevole segnalando la presenza di interferenze. A tal proposito è stato richiesto al Comune di precisare il gestore della condotta idrica se è il Comune oppure un altro gestore come ad esempio AQP invitata in conferenza. Inoltre, sempre a tal proposito è stato richiesto agli enti gestori l'andamento e la posizione piano altimetrica delle infrastrutture tecnologiche interferenti con l'opera di progetto e nel contempo i preventivi per la risoluzione delle interferenze, qualora l'impresa deve essere individuata dall'ente gestore (all. 4);

VISTO che con nota prot.81350 del 27 luglio 2020, la 2i Rete Gas Spa ha comunicato che non risultano interferenze ed inviano le planimetrie delle condotte del gas (all. 5);

VISTO che con nota prot. 2969 del 31 luglio 2020, l'autorità idrica pugliese non avvisa motivi ostativi per l'intervento in oggetto (all. 6);

VISTO che con PEC del 05 agosto 2020, la Wind Tre Spa ha comunicato che non vi sono infrastrutture Wind Tre interferenti con il progetto (all. 8);

VISTO che con nota prot. 7870 del 04 agosto 2020, la Regione Puglia – Dipartimento Agricoltura, Sviluppo Rurale ed Ambientale – Risorse Idriche ha comunicato che le aree di interesse non ricadono in aree sottoposte a vincolo individuate dal PTA approvato con D.C.R. n. 230/2009 e ciò posto esprime parere favorevole all'esecuzione delle opere proposte (all. 9);

VISTO che con nota prot. 15453 del 10 agosto 2020, l'Autorità di Bacino Distrettuale dell'Appennino Meridionale, ritiene gli interventi conformi con gli obiettivi e le finalità del P.A.I. ma ha richiesto dei approfondimenti da operare in questa fase progettuale o nella successiva e ha evidenziato la necessità che il monitoraggio complessivo previsto dovrà essere svolto per un periodo congruo e collegato al piano di protezione civile comunale e dovrà prevedere soglie di attenzione e preallarme e i provvedimenti da assumerne in caso di superamento delle soglie stesse; inoltre qualora sulla base dei dati rinvenuti della rete di monitoraggio installata emergessero evidenze di movimenti in atto, le opere previste dovranno essere confermate ovvero rivalutate in termini di fattibilità anche sulla base di dedicati approfondimenti di carattere geologico lato sensu e geotecnico (all. 10).

VISTO che con nota prot. 11313 del 27 agosto 2020, la Regione Puglia – Dipartimento Mobilità, Qualità Urbana, Opere Pubbliche e Paesaggio – Servizio Autorità Idraulica ritiene il progetto non sia assoggettato al parere preventivo di cui all'art. 57 del R.D. 523/1904 (all. 11);

VISTO che con nota prot. 534598 del 31 agosto 2020, l'Enel Distribuzione Spa ha espresso valutazione positiva a riguardo dell'intervento in questione (all. 12);

IL PRESIDENTE DELLA REGIONE
COMMISSARIO STRAORDINARIO DELEGATO CONTRO IL DISSESTO
IDROGEOLOGICO

ex artt. 10, comma 1 D.L. 24 giugno 2014, n. 91 e 7 comma 2 del D.L. 12 settembre 2014 n. 133

VISTO che con nota prot. 502661 del 02 ottobre 2020, l'ANAS S.p.A. ha comunicato che l'area di interesse non interferisce con le Strade Statali, pertanto non rilascia parere e/o autorizzazione (all. 13);

VISTO che con nota prot. 9677 del 19 ottobre 2020, la Regione Puglia –Dipartimento Mobilità, Qualità Urbana, Opere Pubbliche, Ecologia e Paesaggio –Sezione Urbanistica ha comunicato che non si rilevano profili di competenza limitatamente agli aspetti urbanistici, fatti salvo eventuali vincoli demaniali di uso civico, per i quali si esprime il Servizio competente (all.14);

VISTO che con nota prot. 8063 del 02 novembre 2020, il Ministero per i beni e le attività culturali e per il turismo ha rilasciato parere favorevole subordinatamente alla piena osservanza delle prescrizioni indicate nel parere (all.14);

VISTO che in sede di conferenza dei Servizi, è stata sollecitata la Commissione Locale Del Paesaggio Comune di Troia di esprimere le proprie determinazioni, così come richiesto con nostra nota prot. n. 869 del 20 luglio 2020, considerando il parere favorevole prot. 8063 del 02/11/2020 del MIBAC Soprintendenza Ministero per i beni e le attività culturali e per il turismo;

DATO ATTO che, in ragione della necessità e urgenza di rendere cantierabile il progetto ritenuto prioritario ai fini del contrasto al dissesto idrogeologico nella Regione Puglia e di evitare l'eventuale perdita dei finanziamenti nazionali in materia, il Commissario Straordinario delegato, ove necessario, si può avvalere dei poteri sostitutivi di cui all'art. 4 del Decreto-Legge 18/04/2019 n. 32, e ai sensi dell'art. 10 commi 4 e 5 del Decreto-Legge 24/06/2014 n. 91 (convertito con modificazioni dalla Legge 11/08/2014 n. 116), dei poteri di sostituzione e deroga di cui all'art. 17 del decreto-legge 30/12/2009 n. 195, convertito con modificazioni, dalla legge 26 febbraio 2010, n. 26, nonché di cui all'art. 10, D.L. 91/2014;

DATO ATTO che ai sensi dell'art. 14-ter comma 7 della legge 241/1990 e s.m.i., all'esito dell'ultima riunione, e comunque non oltre il termine entro il quale le Amministrazioni coinvolte devono rendere le proprie determinazioni relative all'oggetto della conferenza, *“l'Amministrazione procedente adotta la determinazione motivata di conclusione della conferenza, con gli effetti di cui all'articolo 14-quater, sulla base delle posizioni prevalenti espresse dalle amministrazioni partecipanti alla conferenza tramite i rispettivi rappresentanti. Si considera acquisito l'assenso senza condizioni delle amministrazioni il cui rappresentante non abbia partecipato alle riunioni ovvero, pur partecipandovi, non abbia espresso ai sensi del comma 3 la propria posizione, ovvero abbia espresso un dissenso non motivato o riferito a questioni che non costituiscono oggetto della conferenza”*;

DATO ATTO che ai sensi dell'art. 14-quater comma 1 della legge 241/1990 e s.m.i., *“la determinazione motivata di conclusione della conferenza, adottata dall'amministrazione procedente all'esito della stessa, sostituisce a ogni effetto tutti gli atti di assenso, comunque denominati, di competenza delle amministrazioni e dei gestori di beni o servizi pubblici interessati”*;

Ai sensi delle norme di legge e di regolamento vigenti in materia di Lavori Pubblici e di contabilità generale dello Stato, avvalendosi delle deroghe di cui all'art. 20 del decreto legge n. 185/08,

**IL PRESIDENTE DELLA REGIONE
COMMISSARIO STRAORDINARIO DELEGATO CONTRO IL DISSESTO
IDROGEOLOGICO**

ex artt. 10, comma 1 D.L. 24 giugno 2014, n. 91 e 7 comma 2 del D.L. 12 settembre 2014 n. 133

convertito con L. 2/2009 e successive mm. e ii., come richiamato dall'art. 17 del decreto legge 195/2009, convertito con L. 26/2010 e successive mm. e ii., riportate nel DPCM del 20 luglio 2011 e nell'art. 10 del decreto legge 24 giugno 2014, come convertito con Legge 11 agosto 2014 n. 116, nonché delle deroghe di cui all'art. 4 del decreto legge n. 32/2019 (c.d. Decreto Sblocca Cantieri), convertito con L. 55/2019,

DECRETA

Art. 1

Di considerare le premesse parte integrante del presente provvedimento.

Art. 2

Di prendere atto e di approvare le risultanze della Conferenza di Servizi decisoria, come da verbale prot. n. 1469 del 04/11/2020 e relativi allegati, che formano parte integrante e sostanziale del presente provvedimento.

Art. 3

Di determinare la positiva conclusione dei lavori della Conferenza dei Servizi relativa all'intervento di consolidamento e messa in sicurezza dissesto geologico LOTTO N. 16 - Lavori di mitigazione del dissesto idrogeologico in località Spinelle – via degli Emigranti – Castelluccio Valmaggione (FG) - Codice ReNDiS 16IR729/G1.

Art.4

Di adottare la determinazione di conclusione positiva della Conferenza di servizi decisoria ex art.14 ter comma 7 della legge n. 241/1990 e s.m.i. che, ai sensi di quanto disposto dall'art. 14-quater della stessa legge, sostituisce ad ogni effetto tutti gli atti di assenso, comunque denominati, di competenza delle amministrazioni e dei gestori di beni e servizi pubblici interessati.

Art. 5

Di disporre che le condizioni e le prescrizioni degli Enti interessati, come da allegati al presente provvedimento, dovranno essere recepite in fase di elaborazione del progetto esecutivo e di realizzazione dell'intervento in argomento.

Art. 6

Di disporre che copia del presente provvedimento, unitamente a copia del verbale e relativi allegati, sia pubblicata sul sito internet istituzionale, all'indirizzo <http://www.dissestopuglia.it>, e sull'Albo on-line dell'Ente per 15 giorni.



**IL PRESIDENTE DELLA REGIONE
COMMISSARIO STRAORDINARIO DELEGATO CONTRO IL DISSESTO
IDROGEOLOGICO**

ex artt. 10, comma 1 D.L. 24 giugno 2014, n. 91 e 7 comma 2 del D.L. 12 settembre 2014 n. 133

Art. 7

Di disporre che copia del presente provvedimento sia notificato al RTP aggiudicatario per i successivi adempimenti di competenza.

IL SOGGETTO ATTUATORE

Responsabile Unico del Procedimento

(Ing. Raffaele Sannicandro)





**COMMISSARIO di GOVERNO
PRESIDENTE DELLA REGIONE**

*delegato per la mitigazione del rischio idrogeologico nella regione Puglia
ex artt. 10, comma 1 D.L. 24 giugno 2014, n. 91 e 7 comma 2 del D.L. 12 settembre 2014 n. 133*

Prot. n. 1469 del 4 NOV. 2020

*Si invia a mezzo posta certificata
Ai sensi dell'art. 24 del D.Lgs. 82/2005*

- AI **MIBAC**
Soprintendenza archeologia, belle arti e paesaggio per le
province di Barletta-Andria-Trani e Foggia
mbac-sabap-fg@mailcert.beniculturali.it
- AI **COMMISSONE LOCALE DEL PAESAGGIO**
Comune di Troia (FG)
protocollo@pec.comune.troia.fg.it
- All' **AUTORITÀ DI BACINO DISTRETTUALE
DELL'APPENNINO MERIDIONALE**
protocollo@pec.distrettoappenninomeridionale.it
- Alla **REGIONE PUGLIA**
Sezione Protezione Civile
servizio.protezionecivile@pec.rupar.puglia.it
- Alla **REGIONE PUGLIA**
DIPARTIMENTO AGRICOLTURA, SVILUPPO
RURALE ED AMBIENTALE
Sezione Coordinamento dei Servizi Territoriali
Servizio Territoriale FG
upa.foggia@pec.rupar.puglia.it
- Alla **REGIONE PUGLIA**
DIPARTIMENTO MOBILITA', QUALITA' URBANA,
OPERE PUBBLICHE, ECOLOGIA E PAESAGGIO
Servizio Autorità Idraulica
servizio.lavoripubblici@pec.rupar.puglia.it
- Alla **REGIONE PUGLIA**
DIPARTIMENTO MOBILITA', QUALITA' URBANA,
OPERE PUBBLICHE, ECOLOGIA E PAESAGGIO
Sezione Ciclo dei Rifiuti e Bonifiche
serv.rifiutiebonifica@pec.rupar.puglia.it
- Alla **REGIONE PUGLIA**
DIPARTIMENTO MOBILITA', QUALITA' URBANA,
OPERE PUBBLICHE, ECOLOGIA E PAESAGGIO
Sezione Urbanistica
serviziourbanistica.regione@pec.rupar.puglia.it
- Alla **REGIONE PUGLIA**
DIPARTIMENTO MOBILITA', QUALITA' URBANA,
OPERE PUBBLICHE, ECOLOGIA E PAESAGGIO
Sezione Infrastrutture per la mobilità
mobilita.regione@pec.rupar.puglia.it

COMMISSARIO di GOVERNO
PRESIDENTE DELLA REGIONE
delegato per la mitigazione del rischio idrogeologico nella regione Puglia

- Alla **REGIONE PUGLIA**
DIPARTIMENTO AGRICOLTURA, SVILUPPO
RURALE ED AMBIENTALE
Sezione Risorse Idriche
Servizio Sistema Idrico Integrato e Tutela Delle Acque
servizio.risorseidriche@pec.rupar.puglia.it
- Alla **REGIONE PUGLIA**
DIPARTIMENTO AGRICOLTURA, SVILUPPO
RURALE ED AMBIENTALE
Sezione Gestione Sostenibile e Tutela delle Risorse
Forestali e Naturali
Servizio Valorizzazione e Tutela Risorse Naturali e
Biodiversità
Servizio Risorse Forestali
protocollo.sezionerisorsesostenibili@pec.rupar.puglia.it
- All' **ARPA PUGLIA**
dir.generale.arpapuglia@pec.rupar.puglia.it
- Alla **PROVINCIA DI FOGGIA**
protocollo@cert.provincia.foggia.it
- Al **COMUNE DI CASTELLUCCIO VALMAGGIORE**
protocollo.castellucciovm@cittaconnessa.it
ufficiotecnico.castellucciovm@cittaconnessa.it
- Alla **AUTORITA' IDRICA PUGLIESE**
protocollo@pec.autoritaidrica.puglia.it
- Alla **ANAS SPA**
Area Compartimentale Puglia

anas.puglia@postacert.stradeanas.it
- Alla **AQP - DIREZIONE RETI E IMPIANTI**
Struttura Territoriale Operativa FG/AV
ut.foggia@pec.aqp.it
- Alla **ENEL DISTRIBUZIONE SPA**
enelspa@pec.enel.it
- Alla **TERNA RETE ITALIA SPA**
ternareteitaliaspa@pec.terna.it
- Alla **SNAM SPA**
distrettosor@pec.snamretegas.it
- Alla **2I RETE GAS SPA**
2iretegas@pec.2iretegas.it
- Alla **TELECOM ITALIA SPA**
telecomitalia@pec.telecomitalia.it
- Alla **WIND TRE SPA**
ad.areasud@pec.windtre.it

COMMISSARIO di GOVERNO
PRESIDENTE DELLA REGIONE
delegato per la mitigazione del rischio idrogeologico nella regione Puglia

Alla **FASTWEB SPA**
fastwebspa@legalmail.it

Alla **VODAFONE SPA**
vodafoneomnitel@pocert.vodafone.it

Alla **RTP**
Ing. DE MARCO - Capogruppo
michele.demarco@ingpec.eu

e p.c. Alla **REGIONE PUGLIA**
DIPARTIMENTO MOBILITA', QUALITA' URBANA,
OPERE PUBBLICHE, ECOLOGIA E PAESAGGIO
Sezione Difesa del Suolo e Rischio Sismico
serviziodefesasuolo.regione@pec.rupar.puglia.it

Oggetto:	FSC 2014-2020. Piano Operativo Ambiente. Primo atto integrativo all'accordo di programma del 25 novembre 2010, c.d. "PIANO FRANE". CUP B37C19000240001. CIG 787966379. PROGETTAZIONE DEFINITIVA ED ESECUTIVA INTERVENTI PER LA RIDUZIONE DEL RISCHIO IDROGEOLOGICO (C.D. "PIANO FRANE"). LOTTO N. 16 - Lavori di mitigazione del dissesto idrogeologico in località Spinelle – via degli Emigranti – Castelluccio Valmaggiore (FG) - Codice ReNDiS 16IR729/G1. Trasmissione verbale Seconda seduta di Conferenza dei Servizi del 03 novembre 2020
-----------------	--

Facendo seguito alla precedente nota di questo Ufficio prot. n. 1277/2020 recante la seconda convocazione della Conferenza di Servizi, si trasmette in allegato il verbale della seduta svoltasi in data 03 novembre 2020 ad esito della valutazione del progetto definitivo indicato in oggetto.

Nelle more della Verifica e validazione del progetto definitivo si invita questo Operatore Economico ad eseguire il progetto esecutivo entro il 18/11/2020.

Si sollecita la Commissione Locale Del Paesaggio Comune di Troia ad esprimere le proprie determinazioni e nel richiamare le disposizioni di cui all'art.1, commi 1 e 2, del D.P.C.M. del 20 luglio 2011, si invitano le Amministrazioni e gli altri Enti coinvolti a rendere, ove non ancora fatto, le proprie determinazioni relative alla decisione oggetto della Conferenza anche in ragione della necessità e urgenza di rendere immediatamente cantierabile l'intervento in questione.

Si fa presente che, ove necessario, il Commissario straordinario delegato si avvarrà dei poteri sostitutivi di cui all'art. 4 del Decreto-Legge 18/04/2019 n. 32 (convertito con modificazioni dalla Legge 11/08/2014 n. 116), e ai sensi dell'art. 10 commi 4 e 5 del Decreto-Legge 24/06/2014 n. 91 (convertito con modificazioni dalla L. 164/2019), dei poteri di sostituzione e deroga di cui all'art. 17 del decreto-legge 30/12/2009 n. 195, convertito con modificazioni, dalla legge 26 febbraio 2010, n. 26.


IL SOGGETTO ATTUATORE
Responsabile Unico del Procedimento
(Ing. Raffaele Sannicandro)



COMMISSARIO di GOVERNO PRESIDENTE DELLA REGIONE

delegato per la mitigazione del rischio idrogeologico nella regione Puglia

ex artt. 10, comma 1 D.L. 24 giugno 2014, n. 91 e 7 comma 2 del D.L. 12 settembre 2014 n. 133

OGGETTO: FSC 2014-2020. Piano Operativo Ambiente. Primo atto integrativo all'accordo di programma del 25 novembre 2010, c.d. "PIANO FRANE". CUP B37C19000240001. CIG 787966379. PROGETTAZIONE DEFINITIVA ED ESECUTIVA INTERVENTI PER LA RIDUZIONE DEL RISCHIO IDROGEOLOGICO (C.D. "PIANO FRANE").

LOTTO N. 16 - Lavori di mitigazione del dissesto idrogeologico in località Spinelle – via degli Emigranti – Castelluccio Valmaggiore (FG) - Codice ReNDiS 16IR729/G1.

VERBALE CONFERENZA di SERVIZI

del giorno 03 novembre 2020

L'anno 2020, il giorno 03 del mese di novembre si è riunita la Seconda Seduta di Conferenza dei Servizi convocata con nota prot. 1277 del 09 ottobre 2020, ai fini dell'acquisizione di intese, concerti, nulla osta o assensi comunque denominati sul progetto definitivo relativo all'intervento in oggetto, tenuto conto di quanto indicato all'art.1, commi 1 e 2, del D.P.C.M. del 20 luglio 2011.

Considerata la situazione contingente relativa all'emergenza sanitaria epidemiologica da COVID-19 in atto sull'intero territorio nazionale, nonché i contenuti delle disposizioni dei DPCM, la conferenza dei servizi si è svolta in modalità telematica con accesso da remoto e con le modalità di partecipazione trasmesse a tutti gli invitati alla conferenza per mezzo PEC il 02/11/2020.

Presiede la seduta, il funzionario interno alla struttura del Commissario di Governo Straordinario Delegato per l'attuazione degli interventi per la mitigazione del rischio idrogeologico nella Regione Puglia, l'ing. Andrea Doria, che dichiara aperta la Conferenza alle ore 11:15, avvalendosi anche dell'ing. Francesco Godano che assume il ruolo di segretario verbalizzante.

Risultano presenti collegati da remoto a mezzo videocamera e dispositivo informatico: Ing. Michele De Marco capogruppo del RTP di Progettazione.

In apertura si procede ad accertare che la convocazione dell'odierna Conferenza dei Servizi sia stata regolarmente notificata a tutti i soggetti interessati e dunque si procede al suo regolare svolgimento.

È stata accertata la regolarità della convocazione odierna tramite verifica delle ricevute di Avvenuta Consegna alle PEC degli enti interessati, in atti presso la struttura commissariale, ad eccezione di SNAM S.p.A. per la quale non è stato possibile acquisire l'avvenuta consegna. Successivamente si procede alla verifica dei presenti e degli assenti, come da seguente prospetto riepilogativo evidenziando per gli enti assenti quelli che hanno inviato parere:

ENTE	Nome e Cognome	Presente	Note/Pareri
Mibac - Ministero per i beni e le attività culturali e per il turismo			Parere favorevole prot. 8063 del 02/11/2020
Autorità di Bacino Distrettuale dell'Appennino Meridionale			Compatibilità PAI con prescrizioni prot. 15453 del 10 agosto 2020
Regione puglia Sezione protezione civile			
Regione puglia Sezione coordinamento dei servizi territoriali - Servizio territoriale FG			Nulla osta prot. 30355 del 23 luglio 2020

Regione puglia Servizio autorità idraulica			Nota prot. 11313 del 27 agosto 2020
Regione Puglia Sezione ciclo dei rifiuti e bonifiche			
Regione Puglia Sezione urbanistica			Nota prot. 9677 del 19 ottobre 2020
Regione Puglia Sezione infrastrutture per la mobilità			
Regione Puglia Sezione risorse idriche Servizio sistema idrico integrato e tutela delle acque			Parere favorevole prot. 7870 del 04 agosto 2020
Regione puglia Servizio valorizzazione e tutela risorse naturali e biodiversità Servizio risorse forestali			
Arpa puglia			
Commissione Locale del Paesaggio Comune di Troia			
Provincia di Foggia			
Comune di Castelluccio Valmaggiore			Parere favorevole con interferenza prot. 2351 del 24 luglio 2020
Autorità idrica pugliese			Nullaosta prot. 2969 del 31 luglio 2020
Anas spa			Assenza interferenza prot. 502661 del 02/10/2020
AQP - direzione reti e impianti			
Enel Distribuzione Spa			Nullaosta prot. 534598 del 31 agosto 2020
Terna Rete Italia Spa			
Snam Spa			
2i Rete Gas Spa			Assenza interferenza prot.81350 del 27 luglio 2020

Telecom Italia Spa			
Wind Tre spa			Assenza interferenza PEC del 05 agosto 2020
Fastweb spa			Assenza interferenza PEC del 20 luglio 2020
Vodafone spa			
Capogruppo di progettazione	Ing. Michele De Marco	PRESENTE	

Si procede quindi alla lettura dei pareri e/o note pervenuti in conferenza e precisamente:

- alla **prima seduta** del 06 agosto 2020 è risultato presente il rappresentante del RTP incaricato (All. 1);
- Con PEC del 20 luglio 2020, la **Fastweb Spa** comunica l'assenza di infrastrutture e cavi Fastweb nell'area di lavoro indicata (All. 2);
- Con nota prot. 30355 del 23 luglio 2020, la **Regione Puglia – Servizio territoriale di Foggia – Vincolo idrogeologico** comunica che le aree di interesse non sono soggette a vincolo idrogeologico e, a tal proposito, il progettista ha dichiarato che allo stato attuale non vi è vegetazione arborea forestale (all. 3);
- Con nota prot. 2351 del 24 luglio 2020, il **Comune di Castelluccio Valmaggiore** esprime parere favorevole segnalando la presenza di interferenze. A tal proposito è stato richiesto al Comune di precisare il gestore della condotta idrica se è il Comune oppure un altro gestore come ad esempio AQP invitata in conferenza. Inoltre, sempre a tal proposito è stato richiesto agli enti gestori l'andamento e la posizione plano altimetrica delle infrastrutture tecnologiche interferenti con l'opera di progetto e nel contempo i preventivi per la risoluzione delle interferenze, qualora l'impresa deve essere individuata dall'ente gestore (all. 4);
- Con nota prot.81350 del 27 luglio 2020, la **2i Rete Gas Spa** comunica che non risultano interferenze ed inviano le planimetrie delle condotte del gas (all. 5);
- Con nota prot. 2969 del 31 luglio 2020, l'**autorità idrica pugliese** non avvisa motivi ostativi per l'intervento in oggetto (all. 6);
- Con nota prot. 5770 del 31 luglio 2020, il **Ministero per i beni e le attività culturali e per il turismo** richiede delle integrazioni circa l'approfondimento della Relazione Archeologica e le Tavole – Carte dei beni. Carta della Visibilità e Carta del Rischio Archeologico (all. 7);
- Con PEC del 05 agosto 2020, la **Wind Tre Spa** comunica che non vi sono infrastrutture Wind Tre interferenti con il progetto (all. 8);
- Con nota prot. 7870 del 04 agosto 2020, la **Regione Puglia – Dipartimento Agricoltura, Sviluppo Rurale ed Ambientale – Risorse Idriche** comunica che le aree di interesse non ricadono in aree sottoposte a vincolo individuate dal PTA approvato con D.C.R. n. 230/2009 e ciò posto esprime parere favorevole all'esecuzione delle opere proposte (all. 9);
- Con nota prot. 15453 del 10 agosto 2020, l'**Autorità di Bacino Distrettuale dell'Appennino Meridionale**, ritiene gli interventi conformi con gli obiettivi e le finalità del P.A.I. ma ha richiesto degli approfondimenti da operare in questa fase progettuale o nella successiva e ha evidenziato la necessità che il monitoraggio complessivo previsto dovrà essere svolto per un periodo congruo e collegato al piano di protezione civile comunale e dovrà prevedere soglie di attenzione e preallarme e i provvedimenti da assumerne in caso di superamento delle soglie stesse; inoltre qualora sulla base dei dati rinvenuti della rete di monitoraggio installata emergessero evidenze di movimenti in atto, le opere previste dovranno essere confermate ovvero rivalutate in termini di fattibilità anche sulla base di dedicati approfondimenti di carattere geologico lato sensu e geotecnico (all. 10).
- Con nota prot. 11313 del 27 agosto 2020, la **Regione Puglia – Dipartimento Mobilità, Qualità Urbana, Opere Pubbliche e Paesaggio – Servizio Autorità Idraulica** ritiene il progetto non sia assoggettato al parere preventivo di cui all'art. 57 del R.D. 523/1904 (all. 11);

- Con nota prot. 534598 del 31 agosto 2020, l'**Enel Distribuzione Spa** esprime valutazione positiva a riguardo dell'intervento in questione (all. 12);
- Con nota prot. 502661 del 02 ottobre 2020, l'**ANAS S.p.A.** comunica che l'area di interesse non interferisce con le Strade Statali, pertanto non rilascia parere e/o autorizzazione (all. 13);
- Con nota prot. 9677 del 19 ottobre 2020, la **Regione Puglia –Dipartimento Mobilità, Qualità Urbana, Opere Pubbliche, Ecologia e Paesaggio –Sezione Urbanistica** comunica che non si rilevano profili di competenza limitatamente agli aspetti urbanistici, fatti salvo eventuali vincoli demaniali di uso civico, per i quali si esprime il Servizio competente (all.14);
- Con nota prot. 8063 del 02 novembre 2020, il **Ministero per i beni e le attività culturali e per il turismo** rilascia parere favorevole subordinatamente alla piena osservanza delle prescrizioni indicate nel parere (all.14);

Il presidente della Conferenza dei Servizi:

PRENDE ATTO dei pareri acquisiti e delle posizioni espresse dai presenti sul progetto definitivo relativo all'intervento di mitigazione del rischio da crollo, LOTTO N. 16 - Lavori di mitigazione del dissesto idrogeologico in località Spinelle – via degli Emigranti – Castelluccio Valmaggiore (FG) - Codice ReNDiS 16IR729/G1;

SOLLECITA la Commissione Locale Del Paesaggio Comune di Troia di esprimere le proprie determinazioni, così come richiesto con nostra nota prot. n. 869 del 20 luglio 2020, considerando il parere favorevole prot. 8063 del 02/11/2020 del MIBAC Soprintendenza Ministero per i beni e le attività culturali e per il turismo;

CONSIDERATO che nessuna delle Amministrazioni invitate ha espresso il proprio motivato dissenso;

CONSIDERATO, entro 7 giorni dalla trasmissione del presente verbale, acquisito l'assenso senza condizioni delle Amministrazioni il cui rappresentante non abbia partecipato ai lavori;

VISTE le risultanze della Conferenza del 06/08/2020 e dell'odierna;

DISPONE di trasmettere il presente verbale e relativi allegati a tutti i Soggetti convocati con nota prot. n. 1277 del 09 ottobre 2020;

DISPONE che le condizioni e le prescrizioni espresse degli Enti interessati, come da allegati al presente verbale, recepite e da recepire dall'RTP nella fase di progettazione definitiva siano riportate anche nel livello progettuale Esecutivo;

RAMMENTA che, in ragione della necessità e urgenza di rendere cantierabile il progetto ritenuto prioritario ai fini del contrasto al dissesto idrogeologico nella Regione Puglia e di evitare l'eventuale perdita dei finanziamenti nazionali in materia, il Commissario Straordinario delegato, ove necessario, si avvarrà dei poteri sostitutivi di cui all'art. 4 del Decreto-Legge 18/04/2019 n. 32, e ai sensi dell'art. 10 commi 4 e 5 del Decreto-Legge 24/06/2014 n. 91 (convertito con modificazioni dalla Legge 11/08/2014 n. 116), dei poteri di sostituzione e deroga di cui all'art. 17 del decreto-legge 30/12/2009 n. 195, convertito con modificazioni, dalla legge 26 febbraio 2010, n. 26, nonché di cui all'art. 10, D.L. 90/2014;

RAMMENTA che il RUP potrà emettere il provvedimento motivato di conclusione del procedimento di cui all'art. 14-quater, comma 1 della L. 241/1990, pubblicandone copia sul sito internet istituzionale dell'Ente, all'indirizzo <http://www.dissestopuglia.it>.

La Conferenza viene chiusa alle ore 12.00

Il Segretario Verbalizzante Ing. Francesco Godano

Il Presidente: Ing. Andrea Doria

ALL ①

REPUBBLICA ITALIANA



REGIONE PUGLIA



UFFICIO DEL COMMISSARIO STRAORDINARIO DELEGATO
"per l'attuazione degli interventi per la mitigazione del rischio idrogeologico
nella Regione Puglia previsti nell'Accordo di Programma siglato il 23.11.2010"

FSC 2014-2020. Piano Operativo Ambiente. Primo atto integrativo all'accordo di programma del 25 novembre 2010, c.d. "PIANO FRANE". CUP B37C19000240001. CIG 787966379.

PROGETTAZIONE DEFINITIVA ED ESECUTIVA INTERVENTI PER LA RIDUZIONE DEL RISCHIO IDROGEOLOGICO (C.D. "PIANO FRANE").

LOTTO N. 16 - Lavori di mitigazione del dissesto idrogeologico in località Spinelle - via degli Emigranti - Castelluccio Valmagliore (FG) - Codice Rendis 16IR729/G1

Conferenza di Servizi del 06 agosto 2020

N°	NOME E COGNOME	ENTE	RECAPITO TELEFONICO/FAX	E-MAIL	FIRMA
1	Andrea DORIA	Ufficio Commissario Straord. Delegato	080.5407964	info@dissestopuglia.it a.doria@dissestopuglia.it	<i>Andrea Doria</i>
2	Francesco GODANO	Ufficio Commissario Straord. Delegato - ASSET	080.5407964	info@dissestopuglia.it	<i>Francesco Godano</i>
3	Michele DE MARCO	RTP PROGETTAZIONE	3385601137	STUDIO MICHELE DEMARCO@gmail.com	<i>Michele De Marco</i>
4					
5					
6					
7					
8					
9					
10					
11					
12					

Alleg 2

Info - PEC

Da: fiber.network.sud@pec.fastweb.it
 Inviato: lunedì 20 luglio 2020 17:32
 A: 'Info - PEC'
 Oggetto: R: CASTELLUCCIO VALMAGGIORE - LOTTO 16 - INDIZIONE E CONVOCAZIONE CONFERENZA DI SERVIZI -
 Allegati: PROT 869.pdf

Buonasera,

visionata la richiesta ricevuta e allegata, si comunica l'assenza di infrastrutture e cavi Fastweb nell'area di lavoro indicata.

Distinti saluti
FASTWEB S.p.A.

Ufficio del Commissario Straordinario Delegato
 per l'attuazione degli interventi per la mitigazione del rischio
 idrogeologico nella Regione Puglia - APO del 25/11/2010
 ex DPCM 10.12.2010

20 LUG. 2020

PROT. N. 2170

Da: Info - PEC <info@pec.dissestopuglia.it>

Inviato: lunedì 20 luglio 2020 08:22

A: mbac-sabap-fg@mailcert.beniculturali.it; protocollo@pec.comune.troia.fg.it;
protocollo@pec.distrettoappenninomeridionale.it; servizio.protezionecivile@pec.rupar.puglia.it;
upa.foggia@pec.rupar.puglia.it; servizio.lavoripubblici@pec.rupar.puglia.it; serv.rifiutiebbonifica@pec.rupar.puglia.it;
serviziourbanistica.regione@pec.rupar.puglia.it; mobilita.regione@pec.rupar.puglia.it;
servizio.risorseidriche@pec.rupar.puglia.it; protocollo.sezionerisorsesostenibili@pec.rupar.puglia.it;
dir.generale.arpapuglia@pec.rupar.puglia.it; protocollo@cert.provincia.foggia.it;
protocollo.castellucciovm@cittaconnessa.it; 'ufficiotecnico:castellucciovm'
 <ufficiotecnico.castellucciovm@cittaconnessa.it>; protocollo@pec.autoritaidrica.puglia.it;
ct.adriatica@postacert.stradeanas.it; ut.foggia@pec.agp.it; enelspa@pec.enel.it; ternareteitaliaspa@pec.terna.it;
distrettosor@pec.snamretegas.it; 2iretegas@pec.2iretegas.it; telecomitalia@pec.telecomitalia.it;
ad.areaasud@pec.windtre.it; fastweb@pec.fastweb.it; vodafoneomnitel@postacert.vodafone.it;
michele.demarco@ingpec.eu

Cc: servizioidifesasuolo.regione@pec.rupar.puglia.it

Oggetto: CASTELLUCCIO VALMAGGIORE - LOTTO 16 - INDIZIONE E CONVOCAZIONE CONFERENZA DI SERVIZI

Si inoltra quanto in oggetto.



Repubblica Italiana - Regione Puglia
 Ufficio del Commissario Straordinario Delegato Dissesto Puglia

Via G. Gentile, 52 - Regione Puglia Edificio Polifunzionale
 70126 Bari

Tel. 080.5407963

info@pec.dissestopuglia.it
info@dissestopuglia.it
www.dissestopuglia.it
 P.I.C.F. 93394550722

ALL 3



REGIONE PUGLIA

DIPARTIMENTO AGRICOLTURA SVILUPPO RURALE ED AMBIENTALE
SEZIONE COORDINAMENTO DEI SERVIZI TERRITORIALI
SERVIZIO TERRITORIALE DI FOGGIA - VINCOLO IDROGEOLOGICO

trasmissione solo a mezzo pec
21/07/2020

Al Commissario di Governo
Presidente della Regione Puglia
Delegato per la mitigazione del rischio idrogeologico
Alla c.a. del RUP ing. Raffaele Sannicandro
pec: info@pec.dissestopuglia.it

Oggetto: intervento di sistemazione idraulica, lotto 16 – lavori di mitigazione del dissesto idrogeologico in località Spinelle – via degli Emigranti – Castelluccio Valmaggiore – codice ReNDIS 16/R729/G1 – Piano Frane -
Convocazione conferenza dei servizi.

Proponente: Commissario Straordinario Delegato Dissesto Puglia - Via G. Gentile, 52 – Regione Puglia Edificio Polifunzionale - Bari

Identificati catastali: Comune di Castelluccio Valmaggiore ai fogli nn. 23 e 14 particelle: varie

AAAAAA

In riferimento alla richiesta di codesto Commissario prot. 869 del 20/07/2020 pervenuta tramite posta certificata e registrata al nostro r_puglia/AOO_180/PROT/21/07/2020/0029766, riguardante l'argomento di cui in oggetto ed esaminati gli elaborati tecnici, si comunica che le aree interessate dai suddetti lavori, da realizzare nel Comune di Castelluccio dei Sauri sui terreni identificati catastalmente in oggetto, non sono soggette a vincolo idrogeologico ai sensi del R.D.L. 3267/1923 e R.R. 9/2015, pertanto quest'Ufficio non adotterà alcun provvedimento in merito e procederà all'archiviazione della pratica.

L'eventuale presenza di vegetazione arborea forestale, distribuita anche in modo sparso sui terreni interessati ai lavori, per la quale necessita il taglio, comporta la richiesta di autorizzazione al taglio da inoltrare a questo Servizio Territoriale in ottemperanza alla normativa regionale vigente in materia R.R. 10/2009 e ss.mm.ii..

Tanto si doveva per il seguito di competenza.

Il Tecnico Istruttore
Ing. Fedele Antonio LUISI

Firmato digitalmente da:
FEDELE ANTONIO
LUISI
Regione Puglia
Firmato il: 21-07-2020
15:54:05
Seriale certificato:
643590
Valido dal 01-04-2020 al
01-04-2023

Il Responsabile del Procedimento
P.O. Attuazione Politiche Forestali
Fernando Marotta

D'ordine del Dirigente di Servizio
Dott. Pasquale Solazzo
La P.O. delegata
Emanuele Orlando

Alle (4)

24 LUG. 2020
Prot. n. 2395



COMUNE DI CASTELLUCCIO VALMAGGIORE
PROVINCIA DI FOGGIA

Piazza Marconi,1 - C.A.P. 71020 - Tel - Fax 0881/972015 - C.F. 80003730712
Sito istituzionale : www.comune.castellucciovalmaggiore.fg.it PEC: protocollo.castelluccio@comune.castellucciovalmaggiore.fg.it

Spett.le Commissario di Governo, Presidente della Regione Puglia
delegato per la mitigazione del rischio idrogeologico nella regione Puglia
PEC: info@pec.dissesstopuglia.it

OGGETTO: FSC 2014-2020 Piano Operativo Ambiente Promuono integrativo all'accordo di programma del 25 novembre 2010 c.d.
"PIANO FRANI" (CIP B17C19/0024005) CIG 787966379 - Progettazione definitiva ed esecutiva interventi per la riduzione del rischio
idrogeologico (C.D. "PIANO FRANI") - Lotto nr. 16 - Lavori di mitigazione del dissesto idrogeologico in località Spinelle
Via Degli Emigranti - Castelluccio Valmaggiore (FG) Codice ReNDIs 161R729/G1.
Indizione e convocazione conferenza di servizi decisoria ex art. 14 comma 2 della legge 241/1990 e s.m.i. -
Forma simultanea e modalità sincrona del 6 agosto 2020 ore 11:00

- Amministrazione procedente : Commissario di Governo, Presidente della Regione Puglia delegato per la mitigazione del rischio idrogeologico nella regione Puglia, ex art. 16, comma 1 D.L. nr. 91/2014 e art. 7, comma 2 del D.L. nr. 133/2014;
- Responsabile Unico Procedimento
e Soggetto Attuatore : Ing. Raffaele Sannicandro - giurto Decreto Commissariale N. 199 del 4/06/2018

PARERE 1ª riunione Conferenza dei servizi decisoria del 6 agosto 2020 ore 11:00

Il sottoscritto Grilli Rocco, in qualità di legale rappresentante del Comune di Castelluccio Valmaggiore, unitamente alla struttura tecnica comunale nelle persone di Geom. Manna Antonio e arch. Longo Michele;

Preso atto della nota Prot. 869 del 20 luglio 2020 acquisita al prot. comunale 2293 del 21/07/2020 a firma dell'Ing. Raffaele Sannicandro quale Commissario Straordinario dell'A.S.S.E.T. /Soggetto Attuatore/R.U.P. con cui è stata convocata la conferenza di servizi decisoria ex art. 14 comma 2 della legge 241/1990 e s.m.i. - Forma simultanea e modalità sincrona in merito alla Progettazione definitiva interventi per la riduzione del rischio idrogeologico (C.D. "PIANO FRANI") - Lotto nr. 16 - Lavori di mitigazione del dissesto idrogeologico in località Spinelle - Via Degli Emigranti - Castelluccio Valmaggiore (FG) Codice ReNDIs 161R729/G1.

Esaminato gli elaborati progettuali della Progettazione Definitiva (consultati sul sito www.dissesstopuglia.it) redatta dal R.U.P. Ing. Michele De Marco (mandante) incaricati con Decreto Commissariale 642 del 26/11/2019 e lettera d'incarico sottoscritta in data 28/11/2019;

Riscontrato che le opere previste in località Spinelle, suddivise in nr. 4 interventi puntuali, ha tenuto conto delle criticità espresse da questa Amministrazione e come precisato dai Progettisti, nelle more di attuare una serie di interventi risolutivi, consentono prioritariamente di mettere in sicurezza i piccoli fenomeni di instabilità riscontrati sulle puntuali aree in cui si interviene (atteso anche il limitato finanziamento dell'intervento).

Per tutto quanto sopra e per quanto di competenza da parte di questo Ente

SI ESPRIME PARERE FAVOREVOLE SULLA PROGETTAZIONE DEFINITIVA relativa al Lotto nr. 16 - Lavori di mitigazione del dissesto idrogeologico in località Spinelle - Via Degli Emigranti - Castelluccio Valmaggiore (FG) Codice ReNDIs 161R729/G1, redatta dal R.U.P. Ing. Michele De Marco (mandante).

Si segnala nella redazione della progettazione esecutiva di

- 1) Tener conto, in particolare, della interferenza interrata della condotta idrica premente su Via Spinelle (Intervento 1 realizzazione di pozzetto);
- 2) Prevedere la sistemazione del nastro stradale in Via degli Emigranti (proseguo di Via Spinelle verso l'abitato) ovvero che parte dall'incrocio di Via Spinelle-Carrara e Difesa, fino all'incrocio con Via Stretta della Monaca (circa ml. 190,00), in quanto lo stesso risulta dissestato (avvallato) a seguito il ruscellamento sconsiderato dalle acque che provengono dalla zona di monte di Via Spinelle. La sistemazione del predetto nastro stradale consentirebbe il convogliamento delle acque su Via Stretta della monaca e successivamente nel canale a valle "Serra" evitando così di riversarsi nell'abitato;

Data 24/07/2020
IL SINDACO (Grilli Rocco) _____
Geom. MANNA Antonio _____
Arch. Longo Michele _____

Comune di CASTELLUCCIO VALMAGGIORE - Cod. Amm. c_c202 - Prot. n. 0002351 del 24/07/2020 10:04 - PARTENZA

ALL 5



U-2020-0081350 del 27-07-2020

2i Rete Gas

DIPARTIMENTO TERRITORIALE GAS SUD EST
AREA OPERATIVA FOGGIA
Via per Manfredonia KM 2.2 - 71121 Foggia
Pec : 2irelegas@pec.2iretegas.it

Ufficio del Commissario Straordinario Delegato "per l'attuazione degli interventi per la mitigazione del rischio idrogeologico nella Regione Puglia - APQ del 25/11/2010" ex DPCM 10.12.2010
27 LUG. 2020
PROT. N. 2568

Spettabile

COMMISSARIO DI GOVERNO
PRESIDENTE REGIONE PUGLIA

PEC : info@pec.dissestopuglia.it

Oggetto: FSC 2014-2020. Piano Operativo Ambiente. Primo atto integrativo all'accordo di programma del 25 novembre 2010, c.d. "PIANO FRANE". CUP B37C19000240001. CIG 787966379. PROGETTAZIONE DEFINITIVA ED ESECUTIVA INTERVENTI PER LA RIDUZIONE DEL RISCHIO IDROGEOLOGICO (C.D. "PIANO FRANE"). LOTTO N. 16 - Lavori di mitigazione del dissesto idrogeologico in località Spinelle — via degli Emigranti — Castelluccio Valmaggiore (FG) - Codice ReNDIS 161R729/G1.

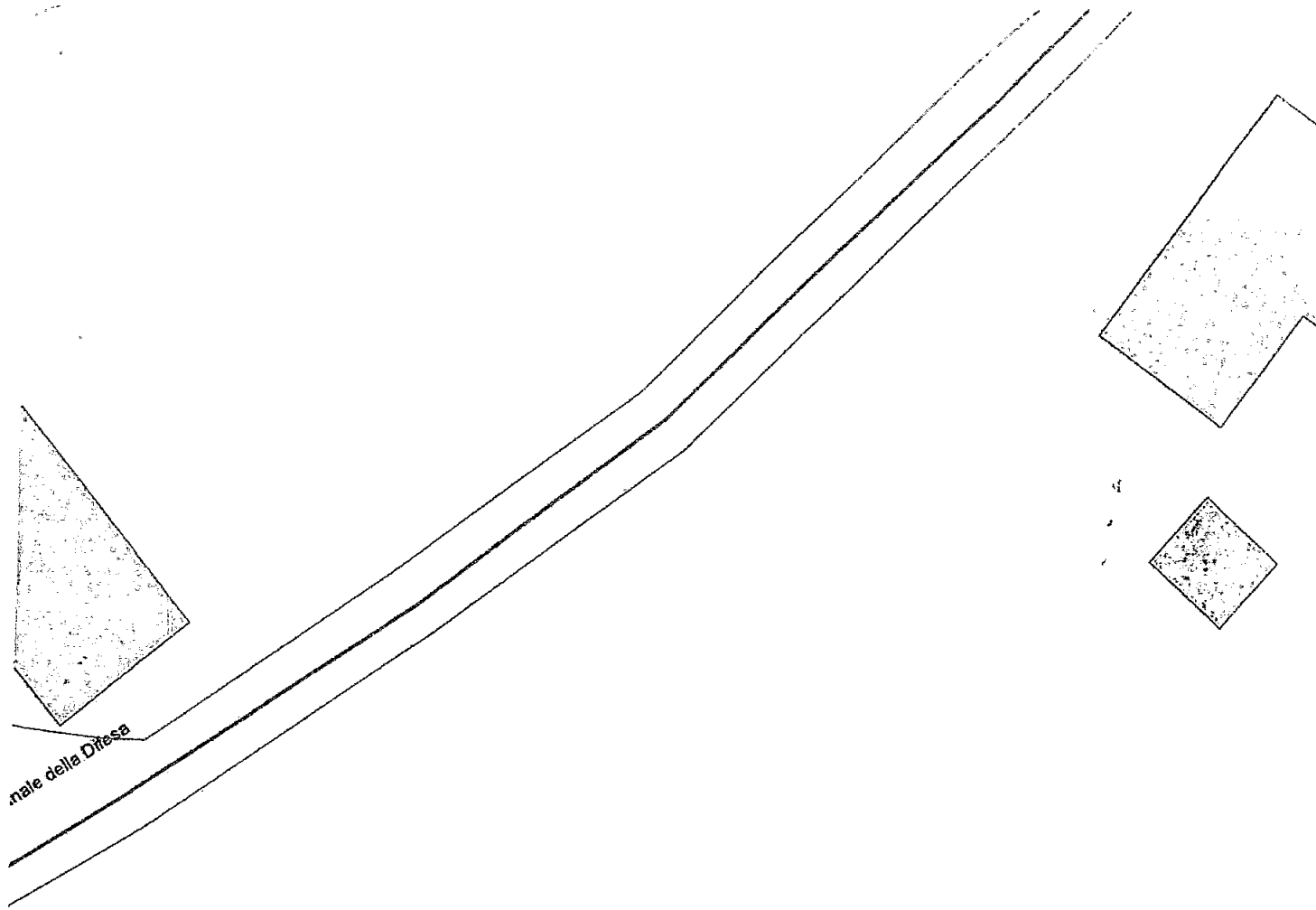
Indizione e convocazione conferenza di servizi decisoria ex art. 14 comma 2 della legge 241/ 1990 e s.m.i. - Forma simultanea e modalità sincrona.
Nota di riscontro

Con riferimento alla vostra nota Prot. n. 869 del 20/07/2020 pervenuta a mezzo PEC ed acquisita al protocollo societario n. E-2020-0077972 in pari data, con la presente confermiamo che dagli elaborati grafici in nostro possesso, non risultano interferenze con i vs. interventi di cui all'oggetto. Con riferimento alla zona interessata dai vs. lavori, inviamo in allegato le planimetrie delle ns. condotte gas.

Cordiali saluti.
All.: c.s.f.

Michele Pesce
Il Responsabile

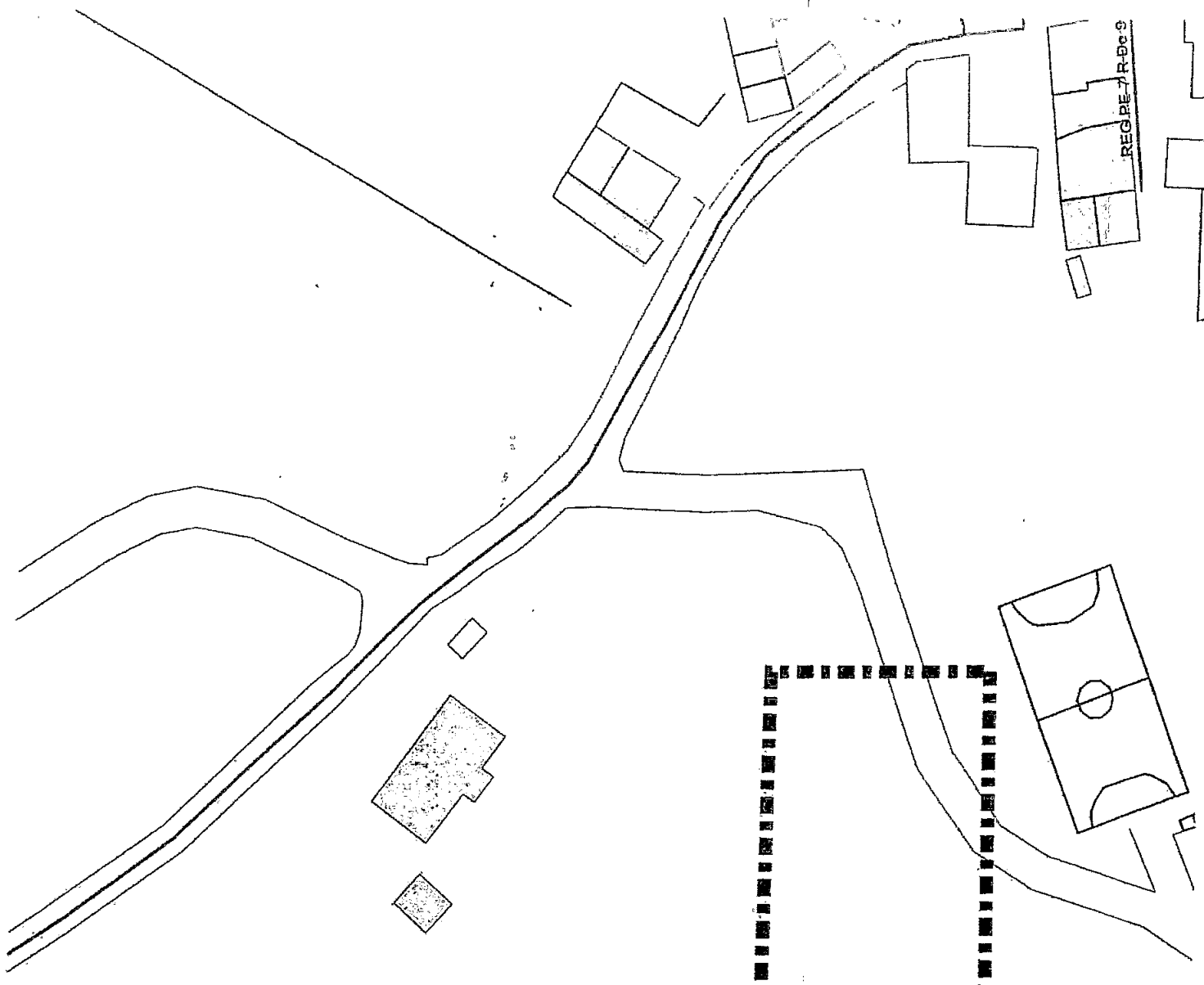
Il presente documento è sottoscritto con firma digitale ai sensi dell'art. 21 del d.lgs. 82/2005. La riproduzione dello stesso su supporto analogico, è effettuata da 2i Rete Gas S.p.A. e costituisce una copia integra e fedele dell'originale informatico, disponibile a richiesta presso l'Unità emittente.



male della Difesa

AREE INTERESSATE
DAGLI INTERVENTI

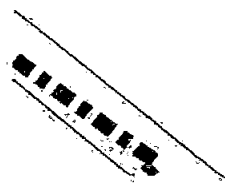
Castelluccio Valmaggiore



REG. PE. 7/R-De-9

AREA DI INTERVENTO 3

Castelluccio Valmaggiore




Info - PEC

Da: Essebi Costruzioni srl <essebicostruzioni@pec.it>
Inviato: giovedì 6 agosto 2020 09:49
A: info@pec.dissestopuglia.it
Cc: a.doria@dissestopuglia.it; v.lettieri@dissestopuglia.it
Oggetto: BA402A/10 Terlizzi; comunicazione subappaltatori lavori Ordine di Servizio nr. 4 del 19/06/2020

In riferimento all'oggetto si comunica che nei lavori inerenti l'ordine di servizio nr. 4 del 19/06/2020 non sono coinvolti subappaltatori.

Distinti saluti



AIP (6)

Documento firmato digitalmente e inviato a mezzo PEC

Prot. n. 2969

Bari, 31/07/2020

Ufficio del Commissario Straordinario Delegato "per l'attuazione degli interventi per la mitigazione del rischio idrogeologico nella Regione Puglia - AIPQ del 23/11/2010" ca. D.P.C.M. 10.12.2010
31 LUG. 2020
PROT. N. 2969

e, p.c.

**COMMISSARIO DI GOVERNO
PRESIDENTE DELLA REGIONE**

Delegato per la mitigazione del rischio idrogeologico
nella regione Puglia
info@pec.dissestopuglia.it

AQP S.p.A. – Direzione Reti e Impianti
direzione.reti.impianti@pec.aqp.it

AQP S.p.A. – Direzione Reti e Impianti
Struttura Territoriale Operativa FG/AV
ut.foggia@pec.aqp.it

Comune di Castelluccio Valmaggiore
protocollo.castellucciovm@cittaconnessa.it
ufficiotecnico.castellucciovm@cittaconnessa.it

Oggetto: Progetto definitivo relativo ai lavori di mitigazione del dissesto idrogeologico in località Spinelle – Via degli Emigranti – Castelluccio Valmaggiore (FG) - LOTTO N. 16 - Conferenza di Servizi decisoria in forma simultanea e in modalità sincrona in data 06/08/2020.

(Rif.: nota del Commissario di Governo Presidente della Regione n. 869 del 20/07/2020).

Con riferimento alla indizione e convocazione della Conferenza di Servizi decisoria in data 6 agosto p.v., di cui alla nota in oggetto di codesto Commissario di Governo Presidente della Regione n. 869 del 20/07/2020, acquisita al prot. AIP n. 2789 in pari data, nel comunicare che questa Autorità non potrà essere presente alla Conferenza stessa, si rappresenta quanto segue.


Dalla documentazione di progetto messa a disposizione attraverso il link indicato nella nota n. 869/2020, in specie elaborato R10 – Relazione sulle interferenze, si è preso atto della possibilità di interferenze interrate con le reti idriche e fognanti (rif. par. 2) e delle relative modalità di risoluzione indicate nella documentazione stessa (rif. par. 3 e 3.1) e nell'elaborato R01 – Relazione generale (rif.

Ogni riproduzione su supporto cartaceo costituisce una copia del documento elettronico originale firmato digitalmente e conservato presso Credemtel Spa ai sensi della normativa vigente.

Viale Borsellino e Falcone, n. 2 70125 - Bari

Tel. 080.9641401 - Fax 080.9641430 - PEC protocollo@pec.autoritaidrica.puglia.it - e-mail. segreteria@autoritaidrica.puglia.it

AUTORITÀ IDRICA PUGLIESE - PROTOCOLLO N. 0002969 DEL 31-07-2020



Ente di Governo dell'Ambito Puglia

Par. 6). In particolare, "L'individuazione di possibili interferenze con i sottoservizi esistenti verrà effettuata tramite opportuni indagini e sondaggi e dopo la valutazione delle tavole progettuali da parte degli enti proprietari o gestori dei servizi interferenti" (rif. elab. R10 - Par. 2) in modo tale che tali interventi risolutivi delle interferenze "saranno realizzati secondo le prescrizioni tecniche degli enti gestori e dei proprietari degli impianti" (rif. elab. R10 - Par. 2), con "particolare importanza e rilievo alle relative norme vigenti ed alle norme tecniche di sicurezza e prescrizioni aziendali degli enti di gestione, anche in funzione della profondità di posa delle tubazioni, alle intersezioni, ai parallelismi ed alla eventuale protezione delle tubazioni interrato" (rif. elab. R10 - Par. 3).

Al riguardo, in detto elaborato (rif. elab. R10 - Par. 2) si prevede altresì che "le eventuali interferenze potranno essere risolte senza ingenti costi".

Ciò considerato, per i profili di competenza, questa Autorità rappresenta di non ravvisare motivi ostativi per l'intervento in oggetto, a condizione che nella successiva fase di progettazione esecutiva vengano meglio esplicitati, in accordo con il Soggetto Gestore AQP S.p.A., l'andamento e la posizione plano-altimetrica delle infrastrutture del Servizio Idrico Integrato presenti nell'area oggetto di intervento e, laddove queste ultime risultino interferite, le modalità di risoluzione di tutte le interferenze rilevate, senza alcun impegno economico a carico del Servizio Idrico Integrato.

Distinti saluti.

Il Direttore Generale
Ing. Vito COLUCCI

Ogni riproduzione su supporto cartaceo costituisce una copia del documento elettronico originale firmato digitalmente e conservato presso Credemtel Spa ai sensi della normativa vigente.

Viale Borsellino e Falcone, n. 2 70125 - Bari

Tel. 080.9641401 - Fax 080.9641430 - PEC protocollo@pec.autoritaidrica.puglia.it - e-mail, segreteria@autoritaidrica.puglia.it

ALL U



Ministero per i Beni e le Attività Culturali e per il Turismo

Soprintendenza Archeologia, Belle Arti e Paesaggio per le province di Barletta-Andria-Trani e Foggia

All'Ufficio del Commissario Straordinario Delegato

Dissesto Puglia
Via G. Gentile, n. 52

70126 BARI

info@pec.dissestopuglia.it

Ufficio del Commissario Straordinario Delegato
"per l'attuazione degli interventi per la mitigazione del rischio idrogeologico nella Regione Puglia - APQ del 25/11/2018"
in DPCM del 12/2018

31 LUG. 2020

PROT. N. 2553

Prot. N.
Ch. 34.43.04/87.2

Rif. nota n. 869 del 20-07-2020
(ns/prot. 5406 del 20-07-2020)

Oggetto: Castelluccio Valmaggiore (FG) – "Fondo per lo Sviluppo e la Coesione (FSC) 2014/2020. Piano Operativo Ambiente. Primo atto integrativo all'accordo di programma del 25 novembre 2010, c.d. "PIANO FRANE". Progettazione definitiva ed esecutiva interventi per la riduzione del rischio idrogeologico (c.d. "piano frane").
Lotto n. 16 – Lavori di mitigazione del dissesto idrogeologico in località Spinelle – via degli Emigranti – Codice ReNDiS 16IR729/G1.
Indizione e convocazione conferenza di servizi decisoria ex art. 14 comma 2 della Legge 241/1990 e s.m.i. – Forma simultanea e modalità sincrona, in data 06/08/2020.
Richiesta integrazioni documentali ai sensi dell'art. 2 comma 7 della L. 241/1990 e s.m.i.

Si fa seguito alla nota citata in epigrafe trasmessa con pec del 20/07/2020 ore 08:25 AM con la quale codesto Ufficio ha indetto e convocato la prima riunione della conferenza di servizi decisoria per il giorno 06 agosto 2020 alle ore 11:00 ed ha comunicato il collegamento dal quale visionare e scaricare la documentazione progettuale.

Esaminata la documentazione depositata, questa stessa risulta carente dei seguenti elaborati indispensabili al fine di rendere le valutazioni di competenza:

- 1) Approfondimento della Relazione Archeologica relativo all'esito delle ricognizioni volte all'osservazione dei terreni ai sensi dell'art. 25 comma 1 del D.Lgs. 50/2016, redatto, secondo la metodologia VIArch, da archeologi professionisti con comprovata esperienza;
- 2) Tavole - carta dei beni, carta della visibilità e carta del rischio archeologico.

Per quanto sopra, questa Soprintendenza comunica che non potrà prendere parte alla conferenza di servizi convocata per il prossimo 06 agosto presso gli Uffici della Struttura Commissariale sita a Bari in via Gentile n. 52.

Questa Soprintendenza assicura che renderà le proprie determinazioni archeologiche e paesaggistiche solo all'esito dell'invio della documentazione sopra indicata.

Si chiede nel contempo che la presente nota venga acquisita agli atti del verbale della seduta del 06 agosto 2020 per farne parte integrante.

D'ordine del SOPRINTENDENTE *ad interim*

Arch. Maria Piccarreta

Il Funzionario

Dott.ssa Ida Lucia Anna Fini

Ida Fini

Responsabile del procedimento
Funzionario Architetto
Arch. Sara Orabona

Funzionario Archeologo
Dott. Domenico Oione



Ministero per i beni e le attività culturali e per il turismo

ALL. 8

Info - PEC

Da: ad.areasud@pec.windtre.it
Inviato: mercoledì 5 agosto 2020 09:14
A: info@pec.dissestopuglia.it
Cc: Luciano Ausiello; Gaetano.Santoro@windtre.it; Francesco.Travaglio@windtre.it; Francesco.Cagnetta@windtre.it; paolo.nocco@windtre.it; Antonio.Affatato@windtre.it; Fabio.Ruggiero@windtre.it
Oggetto: 2020/OUT/634698 - CASTELLUCCIO VALMAGGIORE - LOTTO 16 - INDIZIONE E CONVOCAZIONE CONFERENZA DI SERVIZI
Allegati: PROT 869.pdf

Spett. Regione Puglia,
la scrivente società Wind Tre S.p.A., in relazione a quanto in oggetto, comunica che non vi sono infrastrutture Wind Tre interferenti con i previsti lavori di mitigazione del dissesto idrogeologico in località Spinelle – via degli Emigranti – Castelluccio Valmaggiore (FG).
Distinti saluti
Wind Tre S.p.A.

Ufficio del Commissario Straordinario Delegato per l'attuazione degli interventi per la mitigazione del dissesto idrogeologico nella Regione Puglia - Art. 43 del D.Lgs. n. 110 ex DPCM 10/12/2010
- 5 AGO. 2020
PROT. N. 2469

Alleg 9



REGIONE PUGLIA

DIPARTIMENTO AGRICOLTURA,
SVILUPPO RURALE ED AMBIENTALE

RISORSE IDRICHE

Trasmissione a mezzo
posta elettronica certificata ai sensi
dell'art.47 del D. Lgs n. 82/2005

Ufficio del Commissario Straordinario Delegato
per l'attuazione degli interventi per la mitigazione del rischio
idrogeologico in Puglia - APO del 23/11/2010
ex DPCM 10.12.2010

- 5 AGO 2020

PROT. N. 2762

REGIONE PUGLIA
SEZIONE RISORSE IDRICHE
PROT. AOO75 /7870
4 AGOSTO 2020

Commissario di Governo Delegato
per la mitigazione del rischio idrogeologico
nella Regione Puglia
info@pec.dissestopuglia.it

OGGETTO: Fsc 2014-2020. Piano Operativo Ambiente. Primo atto integrativo all'accordo di programma del 25.11.2010, c.d. Piano Frane.
CUP B37C19000240001 - CIG 787966379
Progettazione definitiva ed esecutiva interventi per la riduzione del rischio idrogeologico -
Lotto n. 16 - Lavori di mitigazione del dissesto idrogeologico in località Spinelle, via degli Emigranti - Castelluccio Valmaggiore (FG) - codice RendIS 16IR729/G1
PARERE

Si riscontra la nota di pari oggetto, prot. 869 del 20/07/2020 pervenuta a codesto Ufficio è acquisita al protocollo della Sezione scrivente al n. 7434 del 23/07/2020, relativa alla convocazione della Conferenza di Servizi, ex art.14 della L. 241/1990 per il giorno 06/08/2020.

L'intervento di cui al progetto, reso disponibile per la consultazione al link: <https://www.dissestopuglia.it/>, riguarda aree ubicate nel territorio comunale di Castelluccio Valmaggiore, a nord del centro abitato, identificate nel Catasto ai F.M. n. 14 e 23.

Gli interventi in progetto prevedono sostanzialmente il consolidamento, la sistemazione e la mitigazione dei fenomeni franosi, nonché quelli atti a indagare e monitorare i processi geomorfologici.

Secondo quanto riportato nella relazione generale, gli interventi in progetto riguardano quattro aree; come di seguito dettagliato:

- Area di intervento 1 ricadente nella zona urbanizzata più a nord del centro abitato, nel tratto iniziale della strada comunale denominata delle Spinelle, in cui si prevede la realizzazione, lungo il lato di monte della strada comunale una cunetta stradale in cls adeguatamente armata, mentre sul lato di valle un muro di sostegno in c.a.;
- Area di intervento 2 costituita da un impluvio naturale che si origina dal lato sud della strada comunale Spinelle, per il quale si prevede una risagomatura, dotandolo di una sezione trapezia proporzionata per eventi meteorici con TR 200 anni, e la riduzione del 50% sia della pendenza del fondo sia di quella del terreno circostante, mediante la realizzazione di salti di fondo.

www.regione.puglia.it

1

SEZIONE RISORSE IDRICHE - Lungomare Nazario Sauro 47-49 - 70121 Bari (BA) - Tel. 080 5407884
e-mail: f.baccaro@regione.puglia.it; PEC: servizio.risorseidriche@pec.rupar.puglia.it



RISORSE IDRICHE

- Area di intervento 3 costituita dall'ampia radura a monte di Piazza della Libertà, in cui è prevista la realizzazione di un'area di laminazione, mediante la costruzione di un rilevato arginale;
- Area di intervento 4 corrispondente ad un piccolo tratto della strada comunale denominata della Difesa, per il quale si prevede la realizzazione di una opera di sostegno in c.a. per il contenimento del corpo stradale ed opere di riprofilatura del pendio.

L'intervento non ricade in alcuna delle aree sottoposte a vincolo individuate dal PTA approvato con D.C.R. n. 230/2009 (il cui aggiornamento è stato adottato con DGR n. 1333 del 16/07/2019).

Ciò posto, per quanto di competenza, questa Sezione, vista l'assenza di dispersioni puntuali nel sottosuolo delle acque regimentate nell'ambito dell'intervento, esprime **parere favorevole** alla esecuzione delle opere proposte, fermo restando l'obbligo in fase di esecuzione dei lavori, all'adozione di ogni accorgimento finalizzato alla protezione delle acque sia superficiali che sotterranee.

Distinti saluti

Il Funzionario Incaricato
Ing. Rosa BACCARO

Firmato digitalmente da:
ROSA BACCARO
Regione Puglia
Firmato il: 04-08-2020 09:08:31
Segnale certificato: 641918
Valido dal 30-03-2020 al 30-03-2023

Il Responsabile di P.O.
ing. Valeria QUARTULLI

Firmato digitalmente da:
VALERIA QUARTULLI
Regione Puglia
Firmato il: 04-08-2020 10:04:38
Segnale certificato: 641902
Valido dal 30-03-2020 al 30-03-2023

IL DIRIGENTE DELLA SEZIONE
RISORSE IDRICHE
Ing. Andrea ZOTTI

ZOTTI
ANDREA
04.08.2020
08:46:03
UTC

100 10



Autorità di Bacino Distrettuale dell'Appennino Meridionale
www.distrettoappenninomembrionale.it - protocollo@pec.distrettoappenninomembrionale.it

Ufficio del Commissario Straordinario Delegato
"per l'attuazione degli interventi per la mitigazione del rischio idrogeologico nella Regione Puglia - APO del 25/01/2010"
ex DPCM 10.12.2010

10 AGO. 2020

PROT. N. 2010

Commissario di Governo
Presidente della Regione
Delegato per la mitigazione del rischio idrogeologico nella Regione Puglia
P.C.: info a pec: dissesto.puglia@

p.c. Comune di Castelluccio Valmaggiore (FG)
Ufficio tecnico
P.C.: ufficio.tecnico.castelluccio.valmaggiore@comune.vi

Oggetto: USC 2014 - 2020. Piano Operativo Ambiente. Primo atto integrativo all'accordo di programma del 25 novembre 2010 e.d. "Piano Frane", CUP B37C19000240001, CIG 787966379. Progettazione definitiva ed esecutiva interventi per la riduzione del rischio idrogeologico (C.I. "Piano Frane"). Lotto n. 16 Lavori di mitigazione del dissesto idrogeologico in località Spinelle - via degli Emigranti Castelluccio Valmaggiore (FG) - Codice Rendis 161R729/G1. Indizione e convocazione conferenza di servizi decisoria ex art. 14 comma 2 della legge 241/1990 e s.m.i. - Forma simultanea e modalità sincrota. [M/P/15 20]

Rif. Prot. All n 13880/2020

In riscontro alla nota (prot. n. 869/2020), acquisita agli atti al n. 13880/2020, con la quale codesto Ente ha indetto la Conferenza di Servizi in data 06/08/2020 e ha chiesto il parere relativo al progetto citato in oggetto, si rappresenta quanto segue.

Premesso che:

— con D.Lgs. 152/2006 e s.m.i. sono state soppresse le Autorità di Bacino di cui alla L. 183/89 e contestualmente istituite le Autorità di Bacino Distrettuali, tra le quali quella relativa al Distretto Idrografico dell'Appennino Meridionale, che con la pubblicazione del DPCM 04/04/2018 sulla G.U. n. 135 del 13/06/2018, ha avuto piena operatività;

1. l'esame istruttorio delle richieste di parere formulate a questa Autorità di Bacino Distrettuale è condotto con riferimento ai Piani di Gestione Distrettuali per il rischio alluvioni (PGRA)¹ e per le acque (PCA)², nonché ai piani stralcio per l'assetto idrogeologico (PAI)³, redatti dalle ex-Autorità di Bacino comprese nel Distretto Idrografico dell'Appennino Meridionale, vigenti per lo specifico ambito territoriale d'intervento;

AUTORITÀ DI BACINO DISTRETTUALE DELL'APPENNINO MERIDIONALE
Pia. Scello Parlenna N. 5453/2020 del 10-08-1
Doc. Principale - Copia Documenta

¹ Piano di Gestione Rischio Alluvioni, elaborato ai sensi dell'art. 7 della Direttiva 2007/60/CE e dell'art. 7 del D.Lgs. 49/2010 ed adottato, nella fase di primo ciclo (2010-2015), con relativa VAS, ai sensi dell'art. 4 comma 3 del D.Lgs. 239/2010, con Del. n. 2 del Comitato Istituzionale Integrato del 03/03/2016 e DPCM del 27/10/2016, G.U. Serie generale n. 28 del 03/02/2017. Adottato, nella fase di secondo ciclo (2016-2021) dalla Conferenza Istituzionale Permanente il 20/12/2019 con Del. n. 1 del 20/12/2019, di adozione delle mappe di aggiornamento della Pericolosità e del Rischio da Alluvioni e con Del. n. 2 del 20/12/2019 di adozione, ai sensi dell'art. 65 del D.Lgs. 152/2006, delle Misure di Salvaguardia per i territori individuati a diverso grado di Pericolosità nei PGRA e non nei PAI, entrambe pubblicate sulla Gazzetta Ufficiale n. 98 del 14/04/2020 e sul Bollettino Ufficiale della Regione Puglia n. 53 del 16/04/2020

² Piano di Gestione Acque, elaborato ai sensi dell'art. 13 della Direttiva 2000/60/CE e dell'art. 17 del D.Lgs. 352/2006. Primo ciclo del PGA (2000-2009) con la relativa procedura VAS, approvato con DPCM del 10/04/2013 e pubblicato sulla G.U. n. 160 del 10/07/2013. Secondo ciclo del PGA (2010-2015) adottato ai sensi dell'art. 66 del D.Lgs. 152/2006, con Del. n. 2 del Comitato Istituzionale del 17/12/2015, approvato ai sensi dell'art. 4 comma 3 del D.Lgs. 219/2010, con Del. n. 1 del Comitato Istituzionale Integrato del 03/03/2016 e con DPCM del 27/10/2016 G.U. Serie generale n. 25 del 31/01/2017. Terzo ciclo del PGA (2016-2021) in corso.

³ Territorio dell'UoM Puglia: Piano di Bacino stralcio Assetto Idrogeologico (PAI), approvato con Delibera del Comitato Istituzionale dell'Autorità di Bacino della Puglia n. 39 del 30 novembre 2005 e successivi aggiornamenti.



Autorità di Bacino Distrettuale dell'Appennino Meridionale

www.distrettoappenninomeridionale.it - 110 - protocollo@pec.distrettoappenninomeridionale.it

Per quanto attiene il Piano di Gestione del rischio alluvioni (PGRA) si rappresenta che esso è lo strumento di riferimento nella pianificazione in ambito distrettuale della strategia per la gestione del rischio da alluvioni. In considerazione dell'art.7 co.6 lett. a) e b) del D.Lgs. 49/2010, gli Enti territorialmente interessati sono tenuti a conformarsi alle disposizioni del PGRA rispettando le prescrizioni nel settore urbanistico, ai sensi dei commi 4 e 6 dell'articolo 65 del decreto legislativo n. 152 del 2006 e predisponendo o adeguando, nella loro veste di organi di protezione civile, per quanto di competenza, i piani urgenti di emergenza di cui all'articolo 67, comma 5, del decreto legislativo n. 152 del 2006, facendo salvi i piani urgenti di emergenza già predisposti ai sensi dell'articolo 1, comma 4, del decreto-legge 11 giugno 1998, n. 180, convertito, con modificazioni, dalla legge 3 agosto 1998, n. 267. Si specifica, inoltre, che dalla data di pubblicazione sulla Gazzetta Ufficiale e sui Bollettini Regionali, negli ambiti perimetrati dalle mappe del PGRA e non ricompresi nei PAI, vigono misure di salvaguardia, le quali decadono con l'adozione del Decreto Segretariale di aggiornamento dei relativi PAI e, comunque, non oltre novanta giorni dalla data di pubblicazione sulla Gazzetta Ufficiale e sui Bollettini Ufficiali delle Regioni della delibera di adozione di tali misure di salvaguardia da parte della Conferenza Istituzionale permanente.

- il progetto (costituito dagli elaborati resi disponibili al link: <http://www.dissestopuglia.it/imlogin.php?loginstatus=3>) riguarda, in generale, il consolidamento e la messa in sicurezza di un'area situata nella parte settentrionale del centro abitato di Castelluccio Valmaggiore, in località *Spinelle*. Sono previsti, in particolare, interventi in 4 distinte zone che sono schematicamente descritti di seguito:
- *Area di intervento 1* - nel tratto iniziale della strada comunale denominata delle *Spinelle* è prevista la realizzazione di una cunetta stradale (lungo il lato di monte della strada comunale suddetta) in cls, adeguatamente armata, per una lunghezza complessiva di 120 m, caratterizzata da due tratti con pendenze opposte. Nel punto di confluenza dei due tratti di cunetta a pendenze opposte è previsto un pozzetto di raccolta delle acque, in cls gettato in opera adeguatamente armato, della profondità di circa 3 m. Le acque confluenti nel pozzetto attraverseranno la massicciata stradale mediante tubazione in cls vibrocompresso Ø600. Sul lato monte della cunetta è prevista una fila singola di gabbioni metallici con maglie a doppia torsione, riempiti con materiale lapideo e successivamente rinverditi. Infine, a valle della strada, è prevista un'opera di sbocco costituita da un muro di sostegno in c.a. di altezza 3 m, lunghezza di 1,6 m fondato su 2 pali trivellati in c.a. di lunghezza 10 m e una platea di altezza 50 cm in testa e due muri a "C" in cemento armato gettato in opera, costituiti da paramenti verticali ad altezza variabile nella direzione del flusso (collegati mediante una fondazione unica a spessore costante in cemento armato) che fungeranno da contenimento per il terreno situato lateralmente agli stessi;
- *Area di intervento 2* - riguarda la sistemazione di un impluvio naturale che ha inizio dal lato Sud della strada comunale delle *Spinelle* e prosegue in direzione Sud-Est fino ad incontrare e attraversare il rilevato della strada comunale denominata della *Carraia* mediante una tubazione in cls Ø800. L'intervento previsto consiste nella risagomatura dell'impluvio esistente tramite una sezione trapezia con inserimento di salti di fondo/briglie di terrazzamento. È prevista, sul fondo dell'alveo, la realizzazione di una trincea drenante di 1x1 m, riempita con ghiaia e pietrame grossolano. Le pareti laterali dello scavo saranno rivestite con geotessuto (TNT), per evitare l'intasamento del materiale grossolano con particelle fini, mentre sul fondo della trincea è previsto lo stendimento di una tubazione in PEAD corrugato (Ø200) di tipo fessurato al fine di aumentare la capacità drenante in concomitanza di eventi eccezionali. Le sponde dell'alveo, dei salti di fondo e dei terrazzamenti



Autorità di Bacino Distrettuale dell'Appennino Meridionale

www.distrettoappenninomeridionale.it protocollo per distrettoappenninomeridionale.it

saranno stabilizzati tramite palizzate vive a parete singola. In prossimità della strada della Carrara, a valle dell'impluvio naturale, è prevista un'area di laminazione (asportando circa 230 mc di terreno che sarà utilizzata per l'intervento in area 3 di cui nel seguito) che consentirà il deposito di eventuale materiale trasportato dalla corrente veloce proveniente da monte dove l'impluvio ha pendenza maggiore. Attualmente in quest'area, a ridosso del muro di contenimento della strada esistente, è ubicato un pozzetto in cls che raccoglie, a diverse quote, le acque stradali e quelle provenienti da monte, a cui è collegata una tubazione in cls vibrocompresso Ø800 che attraversa il rilevato stradale. Sul lato monte della strada il salto di quota (di circa 1 m) che si determina sarà stabilizzato tramite una palificata ad infissione; sul lato valle della strada, le fondazioni del muro di contenimento della strada esistente sono, comunque, ubicate al di sotto della quota di scorrimento della tubazione di attraversamento:

Area di intervento 3 - riguarda una zona di radura ubicata a monte di Piazza della Libertà. In questa area è presente già un piccolo argine in terra provvisto al piede del paramento interno di un pozzetto profondo circa 2 m che raccoglie le acque dell'impluvio (dell'area di intervento 2) e le convoglia tramite una tubazione Ø800 nel sistema di fognatura pluviale del centro abitato. Gli interventi previsti consisteranno nella realizzazione di una zona di laminazione (asportando circa 463 mc di terreno) e di un rilevato arginale (lungo il confine sud), in sostituzione di quello esistente, di altezza pari a 2,5 m dal p.c. e lunghezza di 152 m, utilizzando il materiale proveniente dagli scavi. Al fine di consentire lo svuotamento dell'area di laminazione, lungo la linea di massima pendenza della stessa, sarà realizzata una trincea drenante delle dimensioni di 1x1 m provvista di tubazione in PEAD corrugato Ø200 e riempimento di ghiaia e pietrame grossolano, che scaricherà le acque direttamente nell'esistente pozzetto in cls. L'argine sarà ricoperto da geostuoia con biofiltri preseminati e biodegradabili e provvisto di un sistema di drenaggio al piede tramite gabbionata in pietrame delle dimensioni di 2x0,50 m;

- *Area di intervento 4* - tale area è ubicata all'inizio della strada comunale denominata *della Difesa* ed è interessata da fenomeni gravitativi che hanno causato lo scivolamento a valle della carreggiata stradale e colamenti superficiali a valle della strada. Gli interventi riguardano la realizzazione di una palificata in c.a. su pali (Ø800 e lunghezza 10 m e interasse di 1,20 m) della lunghezza di 25 m, munita di drenaggio retroparete, per il contenimento della strada ed opere di riprofilatura del pendio tramite due gradoni sostenuti da strutture in gabbionate metalliche;
- in riferimento all' "assetto geomorfologico" gli interventi di progetto delle aree di intervento 2 e 3 ricadono in aree classificate nel P.A.I. vigente come aree a "pericolosità geomorfologica molto elevata - PG3"; gli interventi di progetto delle aree 1 e 4 ricadono in aree classificate nel P.A.I. come aree a "pericolosità geomorfologica elevata - PG2";
- gli interventi di progetto (delle aree di intervento 2 e 3) ricadono, anche, in aree franose rilevate da studi di fotointerpretazione della Segreteria Tecnica Operativa dell'ex Autorità di Bacino della Puglia i cui perimetri sono visionabili presso il sito istituzionale www.aulb.puglia.it alla sezione "Fenomeni di Instabilità";
- in riferimento all' "assetto idraulico" del P.A.I. gli interventi 2 e 3 interferiscono con un impluvio riportato sulla cartografia IGM in scala 1:25000;



Autorità di Bacino Distrettuale dell'Appennino Meridionale

www.distrettoappenninomeridionale.it P.I. protocollo@pec.distrettoappenninomeridionale.it

Considerato che:

- In generale, nelle aree classificate nel P.A.I. a "Pericolosità Geomorfologica molto elevata - PG3 ed elevata PG2", la fattibilità degli interventi è soggetta, alle disposizioni normative degli artt. 11, 13 e 14 delle Norme Tecniche di Attuazione (N.T.A.) del P.A.I.:

le opere interferenti con il reticolo idrografico sono soggetti alle disposizioni normative degli artt. 6 e 10 delle N.T.A. del P.A.I.;

le opere di progetto rientrano tra gli interventi consentiti ai sensi dei citati articoli, fermo restando la necessità di redigere specifici studi di *compatibilità geologica e geotecnica* (atto a dimostrare l'efficacia degli stessi in rapporto all'incremento delle condizioni di stabilità dell'area nella configurazione di post intervento) e di *compatibilità idrologica e idraulica* che testimonino miglioramenti delle condizioni idrauliche dell'area nella fase di post intervento;

- dalla disamina degli elaborati progettuali e in particolare della "Relazione Geologica, Idrogeologica e Sismica" e della "Relazione di compatibilità geologica e geotecnica" allegate, in uno alla documentazione trasmessa, si evince che, dal punto di vista geo-litologico, le aree di progetto sono caratterizzate dalla presenza di terreni appartenenti alla *Formazione della Dammia* (in particolare *Flysch di Facto*) sovrapposta stratigraficamente ad una formazione argillosa riconducibile al *Flysch Rosso*. Dal rilevamento geologico di superficie effettuato dal geologo redattore dello studio, non sono stati riconosciuti i limiti perimetrali dell'antico movimento franoso (che dagli archivi ufficiali si evince sia riconducibile, genericamente, ad una frana da scioglimento) né segnalati altri movimenti franosi in atto (anche perché il sito di progetto è stato, comunque, interessato, in passato da interventi di consolidamento). Sono stati evidenziati comunque, indizi di instabilità su manufatti precari e fabbricati, piccoli smottamenti su strade comunali, solchi di erosione dovuti al ruscellamento diffuso delle acque meteoriche, fenomeni di *creeping*, imputabili genericamente alla mancanza di una rete di regimentazione delle acque adeguata. Per la ricostruzione del modello geologico e geotecnico del sottosuolo e per la definizione delle caratteristiche sismiche e idrogeologiche dell'area sono stati consultati i dati di indagini geognostiche pregresse ed effettuate indagini *ad hoc* consistite in: realizzazione di due sondaggi geognostici di profondità di 14 e 15 m circa dal p.c. (S1 e S2) di cui uno (S2) allestito con piezometro, prelievo di 4 campioni indisturbati per la determinazione delle caratteristiche geotecniche, 2 prospezioni di sismica a rifrazione in onde P e 2 di sismica passiva con tecnologia REMI per la determinazione delle onde di taglio S. Alla luce delle indagini geognostiche complessivamente disponibili, è stato ipotizzato un modello geologico costituito da 3 unità litotecniche a differenti caratteristiche geotecniche (la più superficiale costituita da una coltre detritica dello spessore massimo di circa 5 m) e rilevata la falda freatica ad una profondità di circa 5 m dal p.c.. Sulla base del modello geologico - geotecnico ipotizzato sono state effettuate 3 verifiche di stabilità del versante lungo le sezioni ritenute critiche nelle configurazioni *ante e post intervento* (ipotizzando superfici di rottura circolari), nelle condizioni *drenate e non drenate e pseudostatiche* che hanno mostrato un aumento del coefficiente di sicurezza al di sopra dell'unità nella configurazione *post operam*. È stato effettuato, inoltre, un rilievo aerofotogrammetrico mediante drone per la ricostruzione del modello tridimensionale del versante (con restituzione di ortofoto, curve di livello e modello digitale del terreno) e sono stati previsti un sistema di monitoraggio (per la misura di eventuali spostamenti profondi del versante) i cui dati saranno integrati con quelli di misura satellitare del servizio di monitoraggio interferometrico *Rheticus Displacement* messo a disposizione dalla Società Planetek Italia e un



Autorità di Bacino Distrettuale dell'Appennino Meridionale

www.distrettoappenninomeridionale.it | protocollo@pec.distrettoappenninomeridionale.it

sistema di monitoraggio statico. La rete di monitoraggio prevista, complessivamente, sarà costituita da 6 sondaggi (2 allestiti con piezometri e 4 con tubi inclinometrici di lunghezza 20 m), 6 lessurimetri e 6 inclinometri da posizionare sulle strutture a ridosso dell'area di progetto per il monitoraggio statico con controllo in remoto e con cadenza oraria, 2 riflettori artificiali (*corner reflector*) per il monitoraggio interferometrico della durata di un anno. Al fine di misurare eventuali spostamenti di punti materializzati lungo il versante interessato dagli interventi di progetto, il monitoraggio statico previsto sarà costituito, oltre che dagli inclinometri e lessurimetri sulle strutture, da 20 punti di controllo con prismi ottici fissati su strutture ed elementi ancorati al suolo (muretti e gabbionate) sui quali saranno eseguiti con cadenza settimanale le misurazioni topografiche con stazione totale laser di precisione:

- in merito agli *aspetti idraulici*, si evidenzia l'impossibilità di poter operare valutazioni complessive riguardo l'intervento proposto a causa sia della mancata trasmissione dei files dei modelli di calcolo implementati, sia a causa della limitata valutazione della problematica. A tal riguardo si evidenzia come l'ipotesi progettuale prevede la sistemazione di un impluvio naturale, prevedendo come recapito finale il sistema di drenaggio urbano esistente. Detta ipotesi, già di per se non conforme alle regole delle costruzioni idrauliche, non è supportata da analisi sufficientemente ampie. Infatti, il dominio di calcolo idraulico viene chiuso immediatamente a valle delle opere proposte (argine), senza nulla dire sulle aree a valle che rappresentano, per altro, la parte più importante degli elementi esposti. Al fine di rendere possibile una valutazione da parte di questa Autorità di Bacino Distrettuale della proposta effettuata, si ritiene necessario acquisire le seguenti integrazioni:
 - ✓ siano seguite le regole dell'ingegneria civile per la costruzione delle opere di sbarramento idraulico in materiali sciolti;
 - ✓ siano forniti, per l'intervento 3, i dati relativi ai tempi di svuotamento dell'area di laminazione. Sia valutata inoltre un'alternativa progettuale allo sversamento dei deflussi nella rete fognaria, giacché il trasporto solido associato ai deflussi superficiali potrebbe determinare l'ostruzione del pozzetto di raccolta delle acque, con conseguente rischio di aggiramento dell'argine;
 - ✓ sia approfonditamente valutata l'alternativa di utilizzare un recapito finale indipendente dalla rete di drenaggio urbano esistente, anche prevedendo in estrema analisi e con le dichiarazioni previste dalle norme, la realizzazione in affiancamento di ulteriore opera sotterranea di regimazione dei deflussi idraulici;
 - ✓ sia predisposta una verifica idraulica di dettaglio con un modello numerico in grado di simulare la propagazione delle piene in un dominio di calcolo significativamente più ampio, in particolare nella porzione di valle (centro abitato). Si prescrive l'utilizzo di modelli di propagazione delle piene in domini 1D-2D, con particolare riferimento alla confluenza tra l'alveo naturale a monte dell'intervento 3 ed il recapito finale (fogna bianca esistente);
 - ✓ lo studio idrologico ed idraulico di dettaglio di cui al punto precedente, deve essere condotto nelle condizioni pre e post intervento. Nella configurazione geometrica ante operam deve essere finalizzato al calcolo delle pericolosità e del rischio complessivamente presenti sul bacino di studio. Nella configurazione post operam, va implementata nella geometria delle opere progettate, al fine di poter operare confronti sugli output nelle due configurazioni e determinare l'efficacia delle opere progettate;
 - ✓ va eseguito un confronto fra il rischio idraulico ante e post operam che consenta di stabilire i benefici, in termini proprio di riduzione del rischio idraulico che le opere producono. Detta analisi, da condurre secondo

AUTORITÀ DI BACINO DISTRETTUALE DELL'APPENNINO MERIDIONALE
P.L. Collo Partenza N. 13453/2020 del 10-08-2
Doc. Principale - Copia Documento



Autorità di Bacino Distrettuale dell'Appennino Meridionale

www.distrettoappenninomericionale.it - tel. protocollo per distrettoappenninomericionale 0

quanto dettato dal Piano di Gestione del Rischio Alluvioni (PGRA) e dal D.Lgs n. 49/2010, risulta indispensabile ai fini della testimonianza dell'efficacia delle opere proposte;

- ✓ siamo resi disponibili i files relativi ai rilievi topografici utilizzati ed ai modelli di calcolo implementati;

questa Autorità, per quanto analizzato e verificato nella documentazione trasmessa, ritiene gli interventi proposti in linea generale conformi con gli obiettivi e finalità del P.A.L., lasciando a codesta Struttura Commissariale la scelta di operare gli approfondimenti che rinvengono dalle considerazioni sopra esposte, in questa fase di progettazione e nella successiva, con l'intesa che il parere finale di questa Autorità potrà essere rilasciato solo a valle della trasmissione del progetto revisionato secondo le considerazioni sopra riportate

Si evidenzia infine che, indipendentemente dalle integrazioni richieste in merito agli "aspetti idraulici", (e pertanto sia che le attuali ipotesi progettuali siano confermate, ovvero aggiornate), in rapporto alle *condizioni geologiche e geomorfologiche* dell'area di progetto risulta necessario che:

- il monitoraggio complessivo previsto dovrà essere svolto per un congruo periodo, comunque, prima, durante e dopo la fase di realizzazione delle opere per la valutazione della loro efficacia e conseguentemente delle condizioni di stabilità delle aree. A riguardo, si evidenzia che il sistema di monitoraggio, in generale, dovrà essere collegato al piano di protezione civile comunale e dovrà prevedere soglie di attenzione e preallarme e i provvedimenti da assumere in caso di superamento delle stesse soglie;
- qualora sulla base dei dati rinvenuti dalla rete di monitoraggio installata, di cui al precedente punto, emergessero evidenze di movimenti in atto, le opere previste dovranno essere confermate ovvero rivalutate in termini di fattibilità anche sulla base di dedicati approfondimenti di carattere geologico *lato sensu* e geotecnico.

Il Dirigente Tecnico

dott. geol. *Gennaro Capasso*

Il Segretario Generale

dott.ssa geol. *Vera Corbelli*

AUTORITA' DI BACINO DISTRETTUALE DELL'APPENNINO MERIDIONALE
Protocollo Partenza N. 15453/2020 del 10-08-2020
Ded. Principale - Copia Documento

R



**REGIONE
PUGLIA**

**DIPARTIMENTO MOBILITÀ, QUALITÀ URBANA, OPERE
PUBBLICHE E PAESAGGIO**

**SEZIONE LAVORI PUBBLICI
SERVIZIO AUTORITA' IDRAULICA**

Commissione Straordinaria Delegata
per l'attuazione degli interventi per la mitigazione del rischio
idrogeologico nella Regione Puglia - A.D. del 23/11/2016
SA DPCM 10/12/2016

27 AGO, 2020

PROT. N. 2932

Rif. AOO_64/prot. 22/07/2020 - 9978

Regione Puglia
Lavori Pubblici
UO: Ufficio Coordinamento STP - Bari/Foggia (sede
Foggia)
AOO_064/PROT
27/08/2020 - 0011313
Prot.: Uscita - Registro: Protocollo Generale

Al Commissario di Governo - Presidente della Regione Puglia
Delegato per la mitigazione del rischio idrogeologico
nella Regione Puglia c/o POLO FUNZIONALE DELLA REGIONE PUGLIA
VIA GENTILE N.52 B A R I
info@pec.dissestopuglia.it

OGGETTO : Opere per di mitigazione del dissesto idrogeologico nel Comune di Castelluccio Valmaggiore (FG) in località Spinelli - via degli Emigranti - Lotto 16 - Progetto Definitivo ed Esecutivo dei lavori - CUP B37C19000240001 - CIG 787966379 - Parere reso unicamente per l'aspetto idraulico ai sensi del R.D. 25.07.1904 n. 523.

In riscontro alla nota di codesta Struttura Commissariale prot. 869 del 20/07/2020, diretta anche ad altri Uffici ed Enti, con la quale si chiede il rilascio del parere di competenza in relazione al progetto definitivo per i lavori in oggetto indicato, si comunica che questo Servizio in qualità di Autorità Idraulica, si esprime in via preliminare sulla sussistenza delle condizioni per il rilascio dell'autorizzazione idraulica a termine del R.D. 25.07.1904 n. 523 per lavori correlati agli argini ed altre opere che riguardano il regime delle acque pubbliche, ovvero per i progetti di modificazione di argini e per costruzione e modificazione di altre opere di qualsiasi genere che possano direttamente o indirettamente influire sul regime dei corsi d'acqua.

Il progetto presentato risulta relativo a lavori di consolidamento del dissesto idrogeologico in atto e la messa in sicurezza dell'abitato del Comune di Castelluccio Valmaggiore in località Spinelli - via degli Emigranti, prevedendo sostanzialmente quattro aree di intervento attraverso la realizzazione di opere di sostegno in c.a. su pali ed opere flessibili di sostegno (gabbionate), opere di disciplina delle acque piovane (canalizzazione acque superficiali) con la realizzazione di opere di convogliamento delle acque meteoriche nel reticolo idrografico esistente.

Gli interventi di natura idraulica previsti, piuttosto che opere su un corso d'acqua, rappresentano sostanzialmente interventi di sistemazione idraulica forestale con preminente carattere di sistemazione dei suoli e regimentazione delle acque di scorrimento superficiale, interventi che sono assoggettati a quanto definito dal R.D. 30 dicembre 1923 n. 3267 per come recepito dalla Regione Puglia con apposito regolamento del Servizio Foreste "Norme per i terreni sottoposti a vincolo idrogeologico".

L'area di intervento non risulta interessata da alcun corso d'acqua vero e proprio, ma unicamente da percorsi preferenziali di scorrimento delle acque dettati da impluvi naturali e dalla morfologia del territorio.

Posto quanto sopra questo Servizio prende atto dei lavori di consolidamento del dissesto idrogeologico ed in considerazione della tipologia di intervento, ritiene che lo stesso non sia esplicitamente afferente a lavori di sistemazione o mitigazione idraulica di un corso d'acqua e pertanto non assoggettato al parere preventivo di cui all'art. 57 del R.D. 523/1904.

**Il Funzionario Istruttore
(Ing. Leonardo Panettieri)**

PANETTIERI
LEONARDO
27.08.2020
07:06:26
UTC

**Il Dirigente
(Dott.ssa Antonietta Riccio)**

RICCIO
ANTONIETTA
27.08.2020
07:09:48 UTC

www.regione.puglia.it

Sezione Lavori Pubblici - Servizio Autorità Idraulica - Funzionario istruttore: Ing. Leonardo Panettieri
Sede di Foggia Indirizzo: Via A. Volta n. 13 - 71121 - Foggia - Tel: 0881 706086 - Fax: 0881 706064
mail: l.panettieri@regione.puglia.it - pec: ufficio.coord.stp.fg@pec.rupar.puglia.it

12

e-distribuzione

Infrastrutture e Reti Italia
Area Adriatica
Sviluppo Rete - Autorizzazioni E Patrimonio Industriale

Via Ombrone 2 - 00198 Roma
T +39 06 83051



E-DIS-31/08/2020-0534598

Ufficio del Commissario Straordinario Delegato "per l'attuazione degli interventi per la mitigazione del rischio idrogeologico nella Regione Puglia - APQ del 25/11/2010" ex DPCM 10.12.2010
31 AGO. 2020
PROT. N. <u>2949</u>

Spett.le
Commissario di Governo - Presidente
della Regione - Delegato per la
mitigazione del rischio idrogeologico
nella Regione Puglia
Via Gentile, 52
70126 Bari BA
Italia
Pec: info@pec.dissestopuglia.it

e-distribuzione@pec.e-distribuzione.it

DIS/ADR/SVR/API

Oggetto: FSC 2014/2020 - Piano Operativo Ambiente. Primo atto integrativo all'accordo di programma del 25.11.2010 c.d. Piano Frane lotto 16 Lavori di mitigazione del dissesto idrogeologico in l.tà Spinelle - Via Emigranti - Castelluccio Val Maggiore (FG) - codice ReNDIS 16IR729/G1

comune di CASTELLUCCIO VALMAGGIORE.

Premesso che le presenti valutazioni afferiscono esclusivamente ad impianti di proprietà di e-distribuzione, dopo aver visionato la documentazione inviataci/resaci disponibile siamo con la presente a formulare le nostre **valutazioni positive** a riguardo dell'intervento in questione.

Rimaniamo a disposizione per concordare gli aspetti tecnici di dettaglio dell'opera attraverso eventuali sopralluoghi, forniture di energia elettrica di cantiere, predisposizione di opere necessarie sia alla fornitura di energia elettrica che per la comunicazione digitale come eventuali predisposizioni per reti in fibra ottica.

Individuazione e/o lo spostamento se il caso, di impianti interferenti che ricordiamo sono sempre perennemente in tensione.

Quanto sopra a valle di una quantificazione di costi posti a carico del richiedente e con i necessari tempi tecnici.

Le richieste riferite a e-distribuzione potranno essere inoltrate ad uno dei seguenti canali:

--CONTACT CENTER tel. 803500

--FAX 800046674

Altresì si potrà fare riferimento al proprio TRADER.

[note referente_uo]

Le lavorazioni di competenza saranno poste in essere da e-distribuzione solo a valle del perfezionamento commerciale.

Confidando che il Responsabile del procedimento renda edotti di quanto sopra anche tutti i partecipanti alla conferenza, ci è grata l'occasione per porgere i nostri migliori saluti.

1/2

e-distribuzione SpA - Società con unico socio - Sede legale 00198 Roma, Via Ombrone 2 - Registro Imprese di Roma, Codice fiscale e Partita IVA 05779711000 - R.E.A. 922436 - Capitale Sociale 2.600.000.000 Euro i.v. - Direzione e coordinamento di Enel SpA

Azienda con sistema di gestione certificato secondo le norme OHSAS 18001 - UNI EN ISO 14001 - UNI EN ISO 9001 - UNI CEI EN ISO 50001

Id. 17328461

AGR/SUPTE/NOLC

ANAS S.p.A
ST BA



020722212600
Prot. CDG-0502661-P del 02/10/2020

Al Commissario di Governo
Presidente della Regione
Pec; info@pec.dissestopuglia.it

AL COMUNE DI CASTELLUCCIO VALMAGGIORE (FG)
Pec: protocollo.castellucciovm@cittaconnessa.it
Pec: ufficiotecnico.castellucciovm@cittaconnessa.it

Oggetto: PROGETTO DEFINITIVO ED ESECUTIVO dell'Intervento per la riduzione del rischio idrogeologico (C.D. "PIANO FRANE") - Lotto n°16 - "Lavori di mitigazione del dissesto idrogeologico in località Spinelle - via degli Emigrati -" in CASTELLUCCIO VALMAGGIORE (FG).

Con riferimento alla nota pervenuta tramite Pec in data 10.08.2020, con Prot. CDG- 0414384-A del 13.08.2020, si comunica che l'area interessata dall'intervento non interferisce con le Strade Statali di ns competenza, né, tantomeno le fasce di rispetto previste dal Codice della Strada.

Per quanto innanzi, pertanto, si comunica che Anas S.p.A. non esprimerà alcun parere in merito e/o autorizzazione.

Distinti Saluti.

IL RESPONSABILE GESTIONE RETE PUGLIA

Ing. ROBERTO SCIANCAPORRE


Struttura Territoriale Puglia
Viale L. Einaudi, 15 - 70125 Bari T [+39] 080 5091111 - F [+39] 080 5091404
Pec anas.puglia@postacert.stradeanas.it - www.stradeanas.it

Anas S.p.A. - Gruppo Ferrovie dello Stato Italiane
Società con socio unico soggetta all'attività di direzione e coordinamento di Ferrovie dello Stato Italiane S.p.A.
e concessionaria ai sensi del D.L. 138/2002 (convertito con L. 178/2002)
Sede Legale: Via Montebiano, 10 - 00185 Roma T [+39] 06 44461 - F [+39] 06 4456224
Pec anas@postacert.stradeanas.it
Cap. Soc. Euro 2.269.892.000,00 Iscr. R.E.A. 1024951 P.IVA 02133681003 C.F. 80208450587



All. 14



**REGIONE
PUGLIA**

**DIPARTIMENTO MOBILITÀ, QUALITÀ URBANA,
OPERE PUBBLICHE, ECOLOGIA E PAESAGGIO**

SEZIONE URBANISTICA

**SERVIZIO RIQUALIFICAZIONE URBANA E
PROGRAMMAZIONE NEGOZIATA**

Ufficio del Commissario Straordinario Delegato
per l'attuazione degli interventi per la mitigazione del rischio
idrogeologico nella Regione Puglia - APQ del 25/11/2019
ex DPCM 10.12.2010

19 OTT. 2020

PROT. N. 3086

Regione Puglia
Commissario di Governo – Presidente della Regione
info@pec.dissestopuglia.it

p.c. Regione Puglia
Dipartimento mobilità, qualità urbana, opere
pubbliche, ecologia e paesaggio
dipartimento.mobilitaqualurboppubbpaesaggio@pec.rupar.puglia.it

Oggetto: "FSC 2014-2020. Piano operativo Ambiente. Primo atto integrativo all'Accordo di Programma del 25 novembre 2010, c.d. "Piano Frane". CUP B37C19000240001. CIG 787966379. Progettazione definitiva ed esecutiva interventi per la riduzione del rischio idrogeologico (c.d. "Piano Frane").
Lotto n. 16. Lavori di mitigazione del dissesto idrogeologico in località Spinelle – via degli Emigranti – Castelluccio Valmaggiore – Codice ReNDis 16IR729/G1.
RISCONTRO
Rif. prot. n. 1277 del 09/10/2020 (ns. prot. n. 9313/2020)

Si riscontra la nota prot. n. 1277 del 09/10/2020, trasmessa via PEC e acquisita agli atti di questa Sezione con prot. n. 9313, in data 14/10/2020, con la quale si chiede di fornire parere di competenza riguardo il procedimento in oggetto in sede della Conferenza di Servizi decisoria ex art.14 comma 2 della Legge 241/1990 e s.m.i. – Forma simultanea e modalità sincrona indetta per il giorno 03/11/2020 .

Con riferimento agli interventi previsti dal progetto in oggetto, non si rilevano profili di competenza limitatamente agli aspetti urbanistici, fatti salvi eventuali vincoli demaniali di uso civico, per i quali si esprime il Servizio competente.

Il funzionario istruttore
(dott. Geol. Maria Nilla Miccoli)
Firmato digitalmente da
MARIA NILLA MICCOLI
CN = MICCOLI MARIA NILLA

Il funzionario istruttore
(arch. Monica Camisa)

CAMISA
MONICA
19.10.2020
07:53:43
UTC

**Il Dirigente del Servizio Riqualificazione Urbana
e Programmazione Negoziata**
(avv. Angela Cistulli)

CISTULLI ANGELA
19.10.2020
07:36:25 UTC

www.regione.puglia.it

A00 15



Ministero per i Beni e le Attività Culturali e per il Turismo

Soprintendenza Archeologia, Belle Arti e Paesaggio
per le province di Barletta-Andria-Trani e Foggia

All'Ufficio del Commissario Straordinario Delegato
Dissesto Puglia
Via G. Gentile, n. 52
70126 BARI
info@pec.dissestopuglia.it

Prot. N.
Ch. 34.43.04/87.2

p.c.
Alla Provincia di Foggia
Settore Assetto del Territorio
protocollo@cert.provincia.foggia.it

Alla Regione Puglia
Sezione Tutela e Valorizzazione Paesaggio
servizio.assettoterritorio@pec.rupar.puglia.it

Alla Commissione Regionale per il Patrimonio Culturale
c/o Segretariato Regionale del MiBACT della Puglia
mbac-sr-pug@mailcert.beniculturali.it

Ufficio del Commissario Straordinario Delegato
"per l'attuazione degli interventi per la mitigazione del rischio idrogeologico nella Regione Puglia - APQ del 25/11/2010" ex DPCM 16.12.2010
- 2 NOV. 2020
PROT. N. 3890

Rif. nota n. 869 del 20-07-2020
(ns/prot. 5406 del 20-07-2020)

Oggetto: Castelluccio Valmaggiore (FG) – “Fondo per lo Sviluppo e la Coesione (FSC) 2014/2020. Piano Operativo Ambiente. Primo atto integrativo all’accordo di programma del 25 novembre 2010, c.d. “PIANO FRANE”. Progettazione definitiva ed esecutiva interventi per la riduzione del rischio idrogeologico (c.d. “piano frane”).
Lotto n. 16 – Lavori di mitigazione del dissesto idrogeologico in località Spinelle – via degli Emigranti – Codice *ReNDiS* 16IR729/G1.
PARERE DI COMPETENZA DELLA SABAP BAT-FG.

In riferimento all’oggetto e alla documentazione integrativa trasmessa in data 04/10/2020 da codesto Commissario Straordinario delegato contro il dissesto per l’intervento di mitigazione in oggetto, acquisita agli atti di questo Ufficio in data 05/10/2020 con prot. n. 7266, questa Soprintendenza,

Vista la Parte Seconda “Beni culturali” e la parte Terza “Beni paesaggistici” del D.Lgs. 22/01/2004, n. 42, “Codice dei beni culturali e del paesaggio, ai sensi dell’art. 10 della Legge 06/07/2002, n. 137” e s.m.i;

Vista la Convenzione Europea del Paesaggio promossa dal Consiglio d’Europa e firmata a Firenze il 20 ottobre 2000 e ratificata con Legge 9 gennaio 2006, n.14;

Vista la Delibera n. 176 del 16 febbraio 2015 pubblicata sul B.U.R.P. n. 40 del 23/03/2015 con cui la Giunta Regionale ha approvato il Piano Paesaggistico Territoriale della Puglia (PPTR) come strumento di copianificazione territoriale MIBACT e Regione Puglia;

Considerato che l’area oggetto di intervento è inserita nell’Ambito “Sub Appennino Dauno” e nella Figura territoriale “Il Subappennino settentrionale” del vigente PPTR della Regione Puglia;

Considerato che gli interventi in progetto prevedono la costruzione di diverse opere in prossimità del centro urbano di Castelluccio Valmaggiore, nel settore nord e nord-est di questo, e che sono stati così distinti:



Ministero per i beni e le attività culturali e per il turismo

- intervento 1 = realizzazione di profonde canalizzazioni ai lati della S.C. delle Spinelle e consolidamento della carreggiata mediante palificata;
- intervento 2 = realizzazione di un lungo canale e di una vasca di laminazione;
- intervento 3 = realizzazione di una grande vasca;
- intervento 4 = consolidamento dell'asse stradale S.C. della Difesa mediante palificata e gabbionate;

Considerato che l'area nella quale i previsti interventi ricadono è interessata nel complesso dalla compresenza dei seguenti Ulteriori Contesti Paesaggistici, ai sensi del vigente PPTR della Regione Puglia:

- Componenti geomorfologiche – UCP “Versanti” (artt. 50 e 53);
- Componenti botanico-vegetazionali – UCP “Formazioni arbustive in evoluzione naturale” (artt. 59 e 66);
- Componenti botanico-vegetazionali – UCP “Prati alberati e pascoli alberati” (artt. 59 e 66);

Considerata l'alta rilevanza archeologica del comparto territoriale, popolato sin da epoca preistorica;

Considerata la presenza, a nord della S.C. delle Spinelle, di un'area di dispersione di materiale archeologico di IV-II secolo a.C. (n. 2 della Relazione Archeologica);

Considerata la presenza, a est del canale in progetto per l'intervento n. 2, di due aree di dispersione di materiale archeologico (n. 3 e n. 4 della Relazione Archeologica), rispettivamente riferibili a probabili opere idrauliche di V-II secolo a.C. ed a una necropoli e un piccolo insediamento rurale databili dall'età del ferro alla prima età imperiale;

Considerato che l'attuale S.C. della Carrara, in prossimità della quale ricadrebbe la vasca di laminazione in progetto per l'intervento n. 2, corrisponde ad un asse viario antico;

Considerata la presenza, a circa 100 m di distanza e in prossimità della vasca di grandi dimensioni in progetto per l'intervento n. 3, rispettivamente di resti di sepolture antiche segnalate nei terreni a nord di Castelluccio e di un'area di dispersione di materiale archeologico e anomalie circolari (n. 5a della Relazione Archeologica) riferibili a probabili opere idrauliche antiche;

Considerato che l'attuale S.C. della Difesa, oggetto dell'intervento n. 4, corrisponde ad un asse viario antico;

Considerata la presenza, a est e nord-est della palificata in progetto per l'intervento n. 4, di un'area di dispersione di materiale archeologico (n. 1 della Relazione Archeologica);

Esaminati gli elaborati progettuali messi a disposizione attraverso il link indicato nella nota a riscontro e la Relazione Archeologica integrata trasmessa con pec del 04/10/2020 (ns prot. 7266 del 05/10/2020);

tutto ciò premesso, questa Soprintendenza, per quanto di sua competenza, rilascia **parere favorevole subordinatamente alla piena osservanza delle prescrizioni di seguito indicate:**

- ai sensi dell'art. 25 del D.Lgs. 50/2016, dovranno essere eseguiti, nelle aree relative all'intervento n. 2, interessate dalla realizzazione di un canale e di una vasca di laminazione, saggi esplorativi di 2x2 m che prevedano il raggiungimento del substrato geologico, al fine di verificare l'eventuale presenza di evidenze archeologiche al di sotto dell'attuale p.d.c.;
- lungo i tracciati di intervento n. 1 e n. 4, relativi a opere di contenimento ubicate ai lati delle carreggiate, da realizzare con palificate, dovrà essere eseguito uno scotico controllato superficiale, fino alla profondità di almeno 50 cm dal p.d.c., e dovranno essere effettuati saggi di scavo in profondità nell'eventualità che emergano, nelle aree soggette a palificazione, emergenze di natura archeologica;
- in ogni caso, in considerazione dell'entità delle opere da progetto, tenuto conto dello stato dei luoghi e al fine di evitare danneggiamenti al patrimonio culturale, tutti i lavori che prevedano scavo o movimento terra dovranno essere eseguiti con l'assistenza archeologica continuativa;
- le prescritte attività di scavo e di assistenza archeologica ai lavori dovranno prevedere il controllo e la documentazione di tutte le fasi di scavo e movimentazione terra che verranno effettuate. Nell'ambito delle attività di assistenza e scavo archeologico, l'elaborazione della documentazione scientifica dovrà essere curata da soggetti con idonei titoli formativi e professionali ai sensi del DM 244/2019. La Scrivente si riserva di valutare *curricula* e titoli formativi dei soggetti incaricati;
- qualora siano previsti più interventi di scavo da eseguirsi in contemporanea in diversi punti delle aree interessate dai lavori dovranno prevedersi più soggetti incaricati a svolgere l'attività di sorveglianza archeologica in corso d'opera per ognuno di tali interventi.

L'inizio dei lavori e i nominativi dei soggetti incaricati dello scavo e dell'assistenza archeologica dovranno essere comunicati con congruo anticipo a questa Soprintendenza che curerà l'alta sorveglianza sulle attività.



Ministero
per i beni e le
attività culturali
e per il turismo

Via Alberto Alvarez Valentini n. 8 – 71121 FOGGIA – Tel. 0881-723341
PEC: mbae-sabap-fg@mailcert.beniculturali.it
PEC: caban-fg@beniculturali.it

PM

Si fa presente che il rinvenimento di strutture di interesse archeologico, ricadenti automaticamente nella normativa di tutela ex art. 10. 90 e 91 del D.Lgs. 42/2004, potrà comportare la modifica del progetto delle opere previste secondo le indicazioni di questa Soprintendenza; in tal caso le strutture andranno protette secondo le indicazioni della Scrivente.

La presente nota viene trasmessa alla Commissione Regionale per il Patrimonio Culturale ai sensi dell'art. 47, comma 3, del DPCM n. 169 del 02.12.2019.

IL SOPRINTENDENTE *ad interim*
Arch. Maria Piccarreta



Responsabile del procedimento
Funzionario Architetto
Arch. Sara Orabona

Funzionario Archeologo
Dott. Domenico Oione



Ministero
per i beni e le
attività culturali
e per il turismo

Via Alberto Alvarez Valentini n. 8 - 71121 FOGGIA - Tel. 0881-723341
PEC: mbac-sabap-fg@mailcert.beniculturali.it
P.O.: saban-fg@beniculturali.it