

IL PRESIDENTE DELLA REGIONE
COMMISSARIO STRAORDINARIO DELEGATO CONTRO IL DISSESTO
IDROGEOLOGICO

ex artt. 10, comma 1 D.L. 24 giugno 2014, n. 91 e 7 comma 2 del D.L. 12 settembre 2014 n. 133

DECRETO N. 697 del 11 NOV. 2020

Oggetto: “FSC 2014-2020. Piano Operativo Ambiente. Primo atto integrativo all’accordo di programma del 25 novembre 2010, c.d. “PIANO FRANE”. CUP B37C19000240001. CIG 78793651B2.

PROGETTAZIONE DEFINITIVA ED ESECUTIVA INTERVENTI PER LA RIDUZIONE DEL RISCHIO IDROGEOLOGICO (C.D. “PIANO FRANE”) - LOTTO N. 4 - Interventi consolidamento monitoraggio del catasto cavità sotterranee - zona 1 – Altamura. - Codice ReNDiS 16IR406/G1.

Determinazione motivata di conclusione positiva della Conferenza di Servizi decisoria ex art. 14, comma 2, della Legge n. 241/1990 e s.m.i.

IL SOGGETTO ATTUATORE

Direttore Generale ASSET Puglia

VISTO l’art. 17, comma 1, del Decreto Legge 30 dicembre 2009, n. 195, convertito, con modificazioni, dalla legge 26 febbraio 2010, n. 26 rubricato: “*Interventi urgenti nelle situazioni a più elevato rischio idrogeologico e al fine di salvaguardare la sicurezza delle infrastrutture e il patrimonio ambientale e culturale*”;

VISTO l’Accordo di Programma tra il Ministero dell’Ambiente e la Regione Puglia, sottoscritto il 25/11/2010;

VISTA le Deliberazione CIPE n. 8/2012 del 20/01/2012;

VISTO l’art. 1, comma 703, della legge 23/12/2014, n. 190, rubricato “Disposizioni per la formazione del bilancio annuale e pluriennale dello Stato” (legge di stabilità 2015 che reca disposizioni per l’utilizzo delle risorse del Fondo per lo Sviluppo e la Coesione assegnate per il periodo di programmazione 2014-2020;

VISTE le delibere CIPE:

- n. 25 del 10 agosto 2016 che ha ripartito le risorse FSC 2014-2020 per aree tematiche e destinato 1,9 miliardi di euro al Piano Operativo afferente all’area tematica “Ambiente”;
- n. 55 del 10 dicembre 2016 di approvazione del Piano Operativo “Ambiente” FSC 2014-2020, nell’ambito del quale è previsto il sottopiano “Interventi per la tutela del territorio e delle acque”
- n. 26 del 28 febbraio 2018 che aggiorna il quadro finanziario e programmatico complessivo individuato dalla delibera CIPE n. 25/2016 e ne definisce il nuovo riparto tra le aree tematiche;

VISTA la circolare n. 1 del Ministero per la Coesione Territoriale e il Mezzogiorno del 26 maggio 2017, recante disposizioni circa gli adempimenti di attuazione della delibera CIPE 25/2016, in particolare, relative alla *governance*, alle modifiche, alla riprogrammazione e revoca delle risorse e alle disposizioni finanziarie;

IL PRESIDENTE DELLA REGIONE
COMMISSARIO STRAORDINARIO DELEGATO CONTRO IL DISSESTO
IDROGEOLOGICO

ex artt. 10, comma 1 D.L. 24 giugno 2014, n. 91 e 7 comma 2 del D.L. 12 settembre 2014 n. 133

VISTO che dopo le attività istruttorie svolte con la cessata Struttura di missione si è pervenuti alla definizione degli interventi da finanziare e che nella Regione Puglia sono stati individuati n. 16 nuovi interventi per un importo complessivo di € 32.896.313,33, così come previsto nel “Primo atto integrativo all’Accordo di Programma del 2010”, sottoscritto il 19/12/2018;

VISTO l’articolo 10 del Decreto Legge 24 giugno 2014, n. 91, convertito con Legge 11 agosto 2014 n. 116, ed in particolare il suo comma 1, il quale dispone che “*a decorrere dall’entrata in vigore del presente decreto, i Presidenti delle Regioni subentrano relativamente al territorio di competenza nelle funzioni dei Commissari Straordinari Delegati per il sollecito espletamento delle procedure relative alla realizzazione degli interventi di mitigazione del rischio idrogeologico individuati negli Accordi di Programma sottoscritti tra il Ministero dell’Ambiente e della Tutela del Territorio e del Mare e le Regioni ai sensi dell’articolo 2, comma 240, della legge 23 dicembre 2009, n. 191, e nella titolarità delle relative contabilità speciali*”;

VISTO l’articolo 10, comma 2-ter, del Decreto Legge 24 giugno 2014, n. 91, convertito con Legge 11 agosto 2014 n. 116, a mente del quale “*per l’espletamento delle attività previste nel presente decreto, il Presidente della Regione può delegare apposito Soggetto Attuatore il quale opera sulla base di specifiche indicazioni ricevute dal Presidente della Regione e senza alcun onere aggiuntivo per la finanza pubblica*”;

VISTO il Decreto Commissariale n. 75 del 26.02.2018 con il quale, ai sensi e per gli effetti dell’articolo 10, comma 2-ter del Decreto Legge 24 giugno 2014, n. 91, convertito in Legge 11 agosto 2014 n. 116, l’ing. Raffaele Sannicandro, Commissario Straordinario dell’A.S.S.E.T., è stato nominato Soggetto Attuatore, al quale sono delegate le competenze connesse all’attuazione degli interventi di mitigazione del rischio idrogeologico;

VISTO il D. Lgs 50/2016 e ss. mm. ii. denominato “Codice dei contratti pubblici”;

VISTO il decreto commissariale n. 218 del 2 maggio 2019, con il quale, tra l’altro, è stata manifestata la volontà a contrarre ed è stato nominato RUP l’ing. Raffaele SANNICANDRO;

VISTO il decreto commissariale n. 219 del 2 maggio 2019, con il quale sono stati approvati gli atti di gara;

CONSIDERATO che con il Decreto Commissariale n. 630 del 26.11.2019 si è provveduto all’approvazione della proposta di aggiudicazione della Commissione di Gara e l’aggiudicazione del Lotto n. **4 in favore dell’offerta dell’RTI STUDIO SIGMA con un ribasso del 41,00%** sull’importo a base d’asta, ai sensi del combinato disposto dell’art. 32, comma 5 e dall’art. 33, comma 1 del D. Lgs 50/2016 e ss.mm.ii., nonché del capo 7 del Disciplinare di gara.

VISTA la lettera d’incarico sottoscritta in data 28.11.2019;

CONSIDERATO che per le suddette progettazioni sussistono motivi che giustificano l’adozione di misure di urgenza per l’avvio delle attività, trattandosi di attività rivolte alla salvaguardia dei centri abitati, finalizzati alla ristrutturazione urbanistica o alla ristrutturazione edile, nonché alla salvaguardia o

IL PRESIDENTE DELLA REGIONE
COMMISSARIO STRAORDINARIO DELEGATO CONTRO IL DISSESTO
IDROGEOLOGICO

ex artt. 10, comma 1 D.L. 24 giugno 2014, n. 91 e 7 comma 2 del D.L. 12 settembre 2014 n. 133

al rifacimento di opere di urbanizzazione primaria e/o secondaria o parti di esse comprese le opere accessorie;

RITENUTO di dover provvedere, altresì, all'impegno delle somme necessarie all'affidamento dei servizi tecnici di ingegneria e architettura finalizzati alla progettazione definitiva ed esecutiva interventi per la riduzione del rischio idrogeologico (c.d. "Piano frane") n. 16 Lotti;

CONSIDERATO che l'aggiudicatario ha predisposto il progetto definitivo, trasmesso in data 23/06/2020 ed acquisito al protocollo di questa Struttura n. 2146 del 23/06/2020;

CONSIDERATO che in base all'art. 27 del D. Lgs. n. 50/2016, l'approvazione dei progetti da parte delle amministrazioni viene effettuata in conformità alla legge 7 agosto 1990, n. 241, e successive modificazioni, e alle disposizioni statali e regionali che regolano la materia e che si applicano le disposizioni in materia di conferenza di servizi dettate dagli articoli 14-bis e seguenti della citata legge n. 241 del 1990, nonché le procedure di accelerazione dei tempi e di deroga di cui al DPCM istitutivo del Commissario di Governo;

CONSIDERATO che la conclusione del procedimento amministrativo di approvazione del citato progetto è subordinata all'acquisizione di più pareri, intese, concerti, nulla osta o altri atti di assenso, comunque denominati, resi da diverse amministrazioni, inclusi i gestori di beni e servizi pubblici;

CONSIDERATO che in base all'art. 14 bis, comma 7 della legge 7 agosto 1990, n. 241, ove necessario, in relazione alla particolare complessità del progetto e della determinazione da assumere, l'amministrazione procedente può procedere direttamente in forma simultanea e in modalità sincrona, ai sensi dell'articolo 14-ter della suddetta legge;

CONSIDERATO che tra i prescritti atti di assenso a cui è subordinata la conclusione positiva del procedimento sono inclusi l'autorizzazione paesaggistica e/o i provvedimenti autorizzatori, comunque denominati, previsti dal capo IV del titolo I della parte III e dal capo II del titolo I della parte IV del d.lgs. 42/2004, nonché dalla vigente pianificazione paesaggistica;

VISTA la L. R. Puglia 07/10/2009, n. 20 avente ad oggetto "Norme per la pianificazione paesaggistica";

VISTO in particolare l'art. 10-bis, comma 1, della legge L.R. 20/2009 e ss.mm. ii. a mente del quale le spese istruttorie per il rilascio di atti autorizzativi e pareri in materia di tutela del paesaggio "sono poste a carico dei soggetti proponenti, fatta eccezione per gli Enti locali";

CONSIDERATO che il Commissario di Governo - previsto dalle succitate norme di Legge per accelerare gli interventi in sostituzione degli Enti locali - opera comunque per conto ed in favore degli stessi Enti locali che continuano e risultare i soggetti beneficiari degli interventi;

**IL PRESIDENTE DELLA REGIONE
COMMISSARIO STRAORDINARIO DELEGATO CONTRO IL DISSESTO
IDROGEOLOGICO**

ex artt. 10, comma 1 D.L. 24 giugno 2014, n. 91 e 7 comma 2 del D.L. 12 settembre 2014 n. 133

ATTESO inoltre che l'indicazione della citata norma regionale, letta in maniera approfondita e correlata alle norme di riferimento che istituiscono la prassi operativa di nomina del Commissario di Governo, giustifica l'applicazione a tutti gli Enti pubblici che svolgono la propria funzione amministrativa per il perseguimento e la tutela di interessi pubblici e diffusi e comunque, a maggior ragione, per quei soggetti pubblici che operano in favore e per conto degli Enti locali;

CONSIDERATO il Decreto Commissariale n. 193 del 13/04/2019 contenente indicazioni circa l'ambito di applicazione della disciplina di VIA alla categoria progettuale di cui al punto 7 lett.o) Allegato IV alla Parte Seconda del D. Lgs. 152/2006 "Opere di canalizzazione e di regolazione dei corsi d'acqua";

CONSIDERATO che, in relazione alla particolare complessità del progetto e alla determinazione da assumere, si è reso necessario procedere direttamente in forma simultanea e in modalità sincrona, ai sensi dell'art. 14 bis, comma 7 e art. 14-ter della legge 7 agosto 1990, n. 241;

VISTA la nota PEC prot. n. 842 del 14 luglio 2020, con la quale è stata regolarmente indetta, ai sensi dell'art. 14 comma 2 e dell'art. 14-ter comma 7 della legge n. 241/1990 e s.m.i., la Conferenza di Servizi decisoria in forma simultanea e modalità sincrona per l'esame del progetto definitivo delle "Interventi consolidamento monitoraggio del catasto cavità sotterranee - zona 1" previste in Comune di Altamura (Lotto 4 - Codice Rendis 16IR406/G1);

CONSIDERATO il termine finale di conclusione dei lavori della Conferenza assegnato alle Amministrazioni coinvolte ex art. 14-ter comma 2 della legge 241/1990 e s.m.i., come derogato dall'art. 4 del Decreto-Legge 18/04/2019 n. 32 (c.d. Decreto Sblocca Cantieri), convertito con modificazioni dalla legge 55 del 14/06/2019;

RITENUTO necessario procedere alla conclusione del procedimento in oggetto per rendere cantierabile il progetto individuato come prioritario e strategico per la messa in sicurezza e la salvaguardia del territorio regionale con le risorse previste dal Primo Atto Integrativo all'Accordo di Procedimento del 25 novembre 2010 - Piano Operativo Ambiente;

VISTO il verbale della prima seduta svoltasi in data 31/07/2020, trasmesso con nota prot. n. 993/2020;

VISTO il verbale della seconda e ultima seduta svoltasi in data 27/10/2019, convocata con nota prot. 1278/2020;

CONSTATATO che nell'ambito della Conferenza sono stati acquisiti i seguenti contributi/pareri da parte delle Amministrazioni coinvolte nell'esame contestuale degli interessi pubblici coinvolti;

VISTA la nota prot. n. 46927 del 21/07/2020 con cui l'**Acquedotto Pugliese SPA** comunica che vi sono delle interferenze con le opere di progetto e trasmette uno stralcio planimetrico riportante il tracciato indicativo delle opere a rete idrico e fognario delle Vie Parco San Giuliano e Via Helsinki (Allegato 2);

**IL PRESIDENTE DELLA REGIONE
COMMISSARIO STRAORDINARIO DELEGATO CONTRO IL DISSESTO
IDROGEOLOGICO**

ex artt. 10, comma 1 D.L. 24 giugno 2014, n. 91 e 7 comma 2 del D.L. 12 settembre 2014 n. 133

VISTA la nota ns. prot. 2497 del 22/07/2020 con cui **Fastweb Spa** comunica l'assenza di infrastrutture e/o Cavi Fastweb nell'area di lavoro indicata (Allegato 3);

VISTA la nota prot. 2868 del 23/07/2020 con cui la **Autorità Idrica Pugliese** comunica che gli interventi di progetto interferiscono con le condotte di adduzione acqua potabile e scarico fognario e si chiede un approfondimento circa le modalità di risoluzione dell'interferenza. Tuttavia si rilascia nulla per l'intervento in oggetto a condizione che vengano meglio esplicitate le modalità di risoluzione delle interferenze in progetto con le condotte esistenti in via Parco San Giuliano e Via Helsinki (Allegato 4);

VISTA la nota prot. 57942 del 29/07/2020 con cui la **Città di Altamura Servizio Tutela Patrimonio Rurale** comunica che gli interventi di progetto non sono soggetti ad accertamento di compatibilità paesaggistica ai sensi dell'art. 91 del PPTR (Allegato 5);

VISTA la nota prot. n. 7653 del 29/07/2020 con cui la **Regione Puglia – Risorse idriche** comunica che l'intervento non ricade in alcuna delle aree sottoposte a vincolo individuate dal PTA approvato con D.C.R. n. 230/2009 ed esprime parere favorevole all'esecuzione delle opere proposte (Allegato 6);

VISTA la nota prot. n. 10957 del 30/07/2020 con cui la **Regione Puglia – Sezione Demanio e Patrimonio** non rinviene beni immobili quali particelle catastali intestate alla Regione Puglia e chiede che qualora i lavori debbano eseguirsi in zone di proprietà regionale, la Società incaricata garantisca la tempestiva comunicazione al servizio Amministrazione del Patrimonio (Allegato 7);

VISTA la nota prot. 83821 del 03/08/2020 con cui **2i Rete Gas S.P.A.** ha trasmesso, in riferimento a quanto richiesto e dichiarato in sede di conferenza dei servizi, uno stralcio planimetrico con l'indicazione della rete principale del gas metano con particolare riferimento alle vie Parco San Giuliano e via Helsinki (Allegato 8);

VISTA la nota prot. 6298 del 07/08/2020 con cui il **MIBACT Ministero per i beni e le attività culturali e per il turismo – Soprintendenza Archeologica, belle arti e paesaggio per la città metropolitana di Bari**, sia per quanto riguarda la tutela dei beni monumentali esprime parere favorevole che anche per quanto riguarda la tutela dei beni paesaggistici esprime parere favorevole (Allegato 9).;

VISTA la nota prot. 12590 del 17/09/2020 con cui la **Regione Puglia – Servizio Autorità Idraulica**, evidenzia che gli interventi in oggetto non interferiscono con i compiti e le funzioni di competenza di questa Autorità Idraulica (allegato 10);

VISTA la nota prot. 14833 del 30/07/2020 con cui l'**Autorità di Bacino Distrettuale dell'Appennino Meridionale** ha trasmesso il Decreto del Segretario Generale n. 414 del 29/07/2020 con il quale si esprime parere di compatibilità rilasciando una serie di prescrizioni (allegato 11);

VISTA la nota prot. 12484 del 19/10/2020 con cui la **Regione Puglia – Servizio Riqualificazione Urbana e Programmazione Negoziata** evidenzia per gli interventi in oggetto non si rilevano profili di competenza agli aspetti urbanistici, fatti salvo eventuali vincoli demaniali ad uso civico, per i quali si esprime il Servizio competente (allegato 12);

VISTA la nota prot. 1278 del 09/10/2020, acquisita al ns. prot. n. 3748 del 23/10/2020 con cui l'**Agenzia del Demanio – Direzione Regionale Puglia e Basilicata** ha rilevato che non vi sono aree rientranti tra i beni

**IL PRESIDENTE DELLA REGIONE
COMMISSARIO STRAORDINARIO DELEGATO CONTRO IL DISSESTO
IDROGEOLOGICO**

ex artt. 10, comma 1 D.L. 24 giugno 2014, n. 91 e 7 comma 2 del D.L. 12 settembre 2014 n. 133

patrimoniali gestiti dall'Agenzia del Demanio e pertanto non è dovuto nessun parere di competenza (allegato 13);

VISTO che in sede di conferenza dei Servizi, in riferimento alla nota prot. 12484 del 19/10/2020 dell'Autorità di Bacino Distrettuale dell'Appennino Meridionale, l'Ing. Sforza dell'RTP di Progettazione ha precisato che lo stesso riporta prescrizioni che riguardano interventi già previsti nel progetto definitivo, che saranno realizzati durante la realizzazione dei lavori. In particolare:

- le indagini geognostiche dirette e/o indirette necessarie per la definizione delle anomalie riscontrate durante la campagna di indagini eseguita durante la fase progettuale saranno eseguite dall'appaltatore prima della realizzazione dei riempimenti delle cavità (c.f.r. elaborati di progetto A.01 – A.02 – DTE.02);
- le fasi di intervento definite nella fase progettuale verranno definite a seguito delle indagini geognostiche e, se necessario, saranno variate e/o integrate, seguendo quanto previsto dal PAI (c.f.r. elaborati di progetto A.01 – A.02 – DTE.02);
- le fasi di bonifica delle cavità saranno portate sino al loro completamento (c.f.r. elaborati di progetto A.01);
- sarà effettuato il monitoraggio ante operam, in operam e post operam, come previsto in progetto;
- in fase di esecuzione dei lavori saranno presi tutti gli accorgimenti necessari alla salvaguardia delle strutture e delle infrastrutture presenti nell'area d'intervento (c.f.r. elaborati di progetto A.01 – A.05 – DTE.02);
- sarà predisposta una perizia giurata a firma del Direttore dei Lavori e del Collaudatore che attesti la piena rispondenza di quanto realizzato alle previsioni progettuali, che sarà consegnata all'Autorità di Bacino Distrettuale dell'Appennino Meridionale e al Comune di Altamura.

DATO ATTO che ai sensi dell'art. 14-ter comma 7 della legge 241/1990 e s.m.i., all'esito dell'ultima riunione, e comunque non oltre il termine entro il quale le Amministrazioni coinvolte devono rendere le proprie determinazioni relative all'oggetto della conferenza, *“l'Amministrazione procedente adotta la determinazione motivata di conclusione della conferenza, con gli effetti di cui all'articolo 14-quater, sulla base delle posizioni prevalenti espresse dalle amministrazioni partecipanti alla conferenza tramite i rispettivi rappresentanti. Si considera acquisito l'assenso senza condizioni delle amministrazioni il cui rappresentante non abbia partecipato alle riunioni ovvero, pur partecipandovi, non abbia espresso ai sensi del comma 3 la propria posizione, ovvero abbia espresso un dissenso non motivato o riferito a questioni che non costituiscono oggetto della conferenza”*;

DATO ATTO che ai sensi dell'art. 14-quater comma 1 della legge 241/1990 e s.m.i., *“la determinazione motivata di conclusione della conferenza, adottata dall'amministrazione procedente all'esito della stessa, sostituisce a ogni effetto tutti gli atti di assenso, comunque denominati, di competenza delle amministrazioni e dei gestori di beni o servizi pubblici interessati”*;

Ai sensi delle norme di legge e di regolamento vigenti in materia di Lavori Pubblici e di contabilità generale dello Stato, avvalendosi delle deroghe di cui all'art. 20 del decreto legge n. 185/08, convertito con L. 2/2009 e successive mm. e ii., come richiamato dall'art. 17 del decreto legge

**IL PRESIDENTE DELLA REGIONE
COMMISSARIO STRAORDINARIO DELEGATO CONTRO IL DISSESTO
IDROGEOLOGICO**

ex artt. 10, comma 1 D.L. 24 giugno 2014, n. 91 e 7 comma 2 del D.L. 12 settembre 2014 n. 133

195/2009, convertito con L. 26/2010 e successive mm. e ii., riportate nel DPCM del 20 luglio 2011 e nell'art. 10 del decreto legge 24 giugno 2014, come convertito con Legge 11 agosto 2014 n. 116, nonché delle deroghe di cui all'art. 4 del decreto legge n. 32/2019 (c.d. Decreto Sblocca Cantieri), convertito con L. 55/2019,

DECRETA

Art. 1

Di considerare le premesse parte integrante del presente provvedimento.

Art. 2

Di prendere atto e di approvare le risultanze della Conferenza di Servizi decisoria, come da verbale prot. n. 1439 del 02/11/2020 e relativi allegati, che formano parte integrante e sostanziale del presente provvedimento.

Art. 3

Di determinare la positiva conclusione dei lavori della Conferenza dei Servizi relativa all'intervento di consolidamento e messa in sicurezza dissesto geologico, LOTTO N. 4 - Interventi consolidamento monitoraggio del catasto cavità sotterranee - zona 1 – Altamura. - Codice ReNDiS 16IR406/G1

Art.4

Di adottare la determinazione di conclusione positiva della Conferenza di servizi decisoria ex art.14 comma 7 della legge n. 241/1990 e s.m.i. che, ai sensi di quanto disposto dall'art. 14-quater della stessa legge, sostituisce ad ogni effetto tutti gli atti di assenso, comunque denominati, di competenza delle amministrazioni e dei gestori di beni e servizi pubblici interessati.

Art. 5

Di disporre che le condizioni e le prescrizioni degli Enti interessati, come da allegati al presente provvedimento, dovranno essere recepite in fase di elaborazione del progetto esecutivo e di realizzazione dell'intervento in argomento.

Art. 6

Di disporre che copia del presente provvedimento, unitamente a copia del verbale e relativi allegati, sia pubblicata sul sito internet istituzionale, all'indirizzo <http://www.dissestopuglia.it>, e sull'Albo on-line dell'Ente per 15 giorni.

**IL PRESIDENTE DELLA REGIONE
COMMISSARIO STRAORDINARIO DELEGATO CONTRO IL DISSESTO
IDROGEOLOGICO**

ex artt. 10, comma 1 D.L. 24 giugno 2014, n. 91 e 7 comma 2 del D.L. 12 settembre 2014 n. 133

Art. 7


Di disporre che copia del presente provvedimento sia notificato al RTP aggiudicatario per i successivi adempimenti di competenza.



IL SOGGETTO ATTUATORE

Responsabile Unico del Procedimento

(Ang. Raffaele Sannicandro)



**COMMISSARIO di GOVERNO
PRESIDENTE DELLA REGIONE**

delegato per la mitigazione del rischio idrogeologico nella regione Puglia

ex artt. 10, comma 1 D.L. 24 giugno 2014, n. 91 e 7 comma 2 del D.L. 12 settembre 2014 n. 133

Prot. n. 1836 del - 2 NOV. 2020

Si invia a mezzo posta certificata

Ai sensi dell'art. 47 del D.Lgs. 82/2005

- Al **MIBAC**
Soprintendenza archeologia, belle arti e paesaggio per la città metropolitana di Bari
mbac-sbap-ba@mailcert.beniculturali.it
- Alla **COMMISSIONE LOCALE DEL PAESAGGIO
COMUNE DI ALTAMURA**
protocollo.generale@pec.comune.altamura.ba.it
- All' **AUTORITÀ DI BACINO DISTRETTUALE
DELL'APPENNINO MERIDIONALE SEDE
BASILICATA**
protocollo@pec.distrettoappenninomeridionale.it
- Alla **REGIONE PUGLIA**
Sezione Protezione Civile
servizio.protezionecivile@pec.rupar.puglia.it
- Alla **REGIONE PUGLIA**
DIPARTIMENTO AGRICOLTURA, SVILUPPO
RURALE ED AMBIENTALE
Sezione Coordinamento dei Servizi Territoriali
Servizio Territoriale BA
upa.bari@pec.rupar.puglia.it
- Alla **REGIONE PUGLIA**
DIPARTIMENTO MOBILITA', QUALITA' URBANA,
OPERE PUBBLICHE, ECOLOGIA E PAESAGGIO
Servizio Autorità Idraulica
servizio.lavoripubblici@pec.rupar.puglia.it
- Alla **REGIONE PUGLIA**
DIPARTIMENTO MOBILITA', QUALITA' URBANA,
OPERE PUBBLICHE, ECOLOGIA E PAESAGGIO
Sezione Ciclo dei Rifiuti e Bonifiche
serv.rifiutiebonifica@pec.rupar.puglia.it
- Alla **REGIONE PUGLIA**
DIPARTIMENTO MOBILITA', QUALITA' URBANA,
OPERE PUBBLICHE, ECOLOGIA E PAESAGGIO
Sezione Urbanistica
serviziourbanistica.regione@pec.rupar.puglia.it
- Alla **REGIONE PUGLIA**
DIPARTIMENTO MOBILITA', QUALITA' URBANA,
OPERE PUBBLICHE, ECOLOGIA E PAESAGGIO
Sezione Infrastrutture per la mobilità
mobilita.regione@pec.rupar.puglia.it

COMMISSARIO di GOVERNO
PRESIDENTE DELLA REGIONE

delegato per la mitigazione del rischio idrogeologico nella regione Puglia

- Alla **REGIONE PUGLIA**
DIPARTIMENTO AGRICOLTURA, SVILUPPO
RURALE ED AMBIENTALE
Sezione Risorse Idriche
Servizio Sistema Idrico Integrato e Tutela Delle Acque
servizio.risorseidriche@pec.rupar.puglia.it
- Alla **REGIONE PUGLIA**
DIPARTIMENTO AGRICOLTURA, SVILUPPO
RURALE ED AMBIENTALE
Servizio Valorizzazione e Tutela Risorse Naturali e
Biodiversità
Servizio Risorse Forestali
protocollo.sezionerisorsesostenibili@pec.rupar.puglia.it
- Alla **REGIONE PUGLIA**
DIPARTIMENTO RISORSE FINANZIARIE E
STRUMENTALI, PERSONALE E
ORGANIZZAZIONE
Sezione Demanio e Patrimoni
serviziodemaniopatrimonio.bari@pec.rupar.puglia.it
- All' **ARPA PUGLIA**
dir.generale.arpapuglia@pec.rupar.puglia.it
- Alla **CITTA' METROPOLITANA DI BARI**
protocollo.provincia.bari@pec.rupar.puglia.it
- Al **COMUNE DI ALTAMURA (FG)**
Ufficio tecnico
protocollo.generale@pec.comune.altamura.ba.it
- All' **ASL DI BARI**
protocollo.asl.bari@pec.rupar.puglia.it
- Alla **AUTORITA' IDRICA PUGLIESE**
protocollo@pec.autoritaidrica.puglia.it
- All' **AGENZIA DEL DEMANIO**
dre_PugliaBasilicata@pce.agenziademanio.it
- Alla **ANAS SPA**
Area Compartimentale Puglia
anas.puglia@postacert.stradeanas.it
- Alla **AQP - DIREZIONE RETI E IMPIANTI**
Struttura Territoriale Operativa Bari
ut.bari@pec.aqp.it
- Alla **ENEL DISTRIBUZIONE SPA**
enelspa@pec.enel.it
- Alla **TERNA RETE ITALIA SPA**
ternareteitaliaspa@pec.terna.it
- Alla **SNAM SPA**
distrettosor@pec.snamretegas.it

COMMISSARIO di GOVERNO
PRESIDENTE DELLA REGIONE
delegato per la mitigazione del rischio idrogeologico nella regione Puglia

Alla **2I RETE GAS SPA**
2iretegas@pec.2iretegas.it

Alla **TELECOM ITALIA SPA**
telecomitalia@pec.telecomitalia.it

Alla **WIND TRE SPA**
ad.areasad@pec.windtre.it

Alla **FASTWEB SPA**
fastwebspa@legalmail.it

Alla **VODAFONE SPA**
vodafoneomnitel@pocert.vodafone.it

Al **RTP**
STUDIO SIGMA SRL
sigmasrl2016@pec.it

e p.c. Alla **REGIONE PUGLIA**
DIPARTIMENTO MOBILITA', QUALITA' URBANA,
OPERE PUBBLICHE, ECOLOGIA E PAESAGGIO
Sezione Difesa del Suolo e Rischio Sismico
servizioidifesasuolo.regione@pec.rupar.puglia.it

Oggetto:	FSC 2014-2020. Piano Operativo Ambiente. Primo atto integrativo all'accordo di programma del 25 novembre 2010, c.d. "PIANO FRANE". CUP B37C19000240001. CIG 78793651B2. PROGETTAZIONE DEFINITIVA ED ESECUTIVA INTERVENTI PER LA RIDUZIONE DEL RISCHIO IDROGEOLOGICO (C.D. "PIANO FRANE") - LOTTO N. 4 - Interventi consolidamento monitoraggio del catasto cavità sotterranee - zona 1 – Altamura. - Codice ReNDiS 16IR406/G1. Trasmissione Verbale seconda ed ultima seduta della Conferenza di Servizi decisoria del giorno 27 ottobre 2020 alle ore 11.00.
-----------------	--

IL SOGGETTO ATTUATORE/RESPONSABILE UNICO DEL PROCEDIMENTO

Direttore Generale ASSET Puglia

Facendo seguito alla precedente nota di questo Ufficio prot. n. 1278/2020 recante la convocazione della Seconda seduta di Conferenza di Servizi, si trasmette in allegato il verbale della seduta svoltasi in data 27 ottobre 2020 ad esito della valutazione del progetto definitivo indicato in oggetto.

Inoltre in riferimento alla questione della piattaforma telematica - sulla quale ha avuto luogo un incontro il 28 settembre presso gli uffici comunali di Altamura fra il funzionario interno di questa Struttura Ing. Doria e i tecnici comunali Dott.ssa Lorusso e Arch. Cornacchia - si coglie l'occasione per chiedere al Comune di Altamura di procedere con la condivisione dell'Accordo tra pubbliche Amministrazioni (ex art. 15, L. 241/90). A tal proposito si convoca una riunione in videoconferenza per il giorno 6 novembre p.v. alle ore 11.00 per discutere la bozza dell'Accordo. Il link della videoconferenza verrà inviato qualche ora prima della conferenza stessa.

Il verbale si ritiene condiviso se entro 48 ore non pervengono ulteriori integrazioni o osservazioni.

Nel richiamare le disposizioni di cui all'art.1, commi 1 e 2, del D.P.C.M. del 20 luglio 2011, si invitano le Amministrazioni e gli Enti coinvolti a rendere, ove non ancora fatto, le proprie determinazioni relative alla decisione oggetto della Conferenza anche in ragione della necessità e urgenza di rendere immediatamente cantierabile l'intervento in questione.

COMMISSARIO di GOVERNO
PRESIDENTE DELLA REGIONE
delegato per la mitigazione del rischio idrogeologico nella regione Puglia

Si fa presente che, ove necessario, il Commissario straordinario delegato si avvarrà dei poteri sostitutivi di cui all'art. 4 del Decreto-Legge 18/04/2019 n. 32 (convertito con modificazioni dalla Legge 11/08/2014 n. 116), e ai sensi dell'art. 10 commi 4 e 5 del Decreto-Legge 24/06/2014 n. 91 (convertito con modificazioni dalla L. 164/2019), dei poteri di sostituzione e deroga di cui all'art. 17 del decreto-legge 30/12/2009 n. 195, convertito con modificazioni, dalla legge 26 febbraio 2010, n. 26.

IL SOGGETTO ATTUATORE

Responsabile Unico del Procedimento

(Ing. Raffaele Santicandro)





**COMMISSARIO di GOVERNO
PRESIDENTE DELLA REGIONE**

delegato per la mitigazione del rischio idrogeologico nella regione Puglia

ex artt. 10, comma 1 D.L. 24 giugno 2014, n. 91 e 7 comma 2 del D.L. 12 settembre 2014 n. 133

OGGETTO: FSC 2014-2020. Piano Operativo Ambiente. Primo atto integrativo all'accordo di programma del 25 novembre 2010, c.d. "PIANO FRANE". CUP B37C19000240001. CIG 78793651B2. PROGETTAZIONE DEFINITIVA ED ESECUTIVA INTERVENTI PER LA RIDUZIONE DEL RISCHIO IDROGEOLOGICO (C.D. "PIANO FRANE") - LOTTO N. 4 - Interventi consolidamento monitoraggio del catasto cavità sotterranee - zona 1 - Altamura. - Codice ReNDiS 16IR406/G1.

**VERBALE CONFERENZA di SERVIZI
del giorno 27 ottobre 2020**

L'anno 2020, il giorno 27 del mese di ottobre si è riunita la Conferenza di Servizi indetta e convocata con nota prot. 1278 del 09 ottobre 2020, ai fini dell'acquisizione di intese, concerti, nulla osta o assensi comunque denominati sul progetto definitivo relativo all'intervento in oggetto, tenuto conto di quanto indicato all'art.1, commi 1 e 2, del D.P.C.M. del 20 luglio 2011.

Considerata la situazione contingente relativa all'emergenza sanitaria epidemiologica da COVID-19 in atto sull'intero territorio nazionale, nonché i contenuti delle disposizioni dei DPCM in ultimo del 24/10/2020, la conferenza dei servizi si è svolta in modalità telematica con accesso da remoto e con le modalità di partecipazione trasmesse a tutti gli invitati alla conferenza per mezzo PEC il 26/10/2020.

Presiede la seduta, il funzionario interno alla struttura del Commissario di Governo Straordinario Delegato per l'attuazione degli interventi per la mitigazione del rischio idrogeologico nella Regione Puglia, l'ing. Andrea Doria, avvalendosi anche dell'ing. Francesco Godano che assume il ruolo di segretario verbalizzante e che dichiara aperta la Conferenza alle ore 11:15.

Risultano presenti collegati da remoto a mezzo videocamera e dispositivo informatico: Giuseppe Sforza in rappresentanza della capogruppo e Francesco Carrieri, Biagio Nobile, Domenico Lorusso del RTP di Progettazione, Rosa Melodia Sindaco del Comune di Altamura e Mina Lorusso dell'ufficio tecnico del Comune di Altamura.

In apertura si procede ad accertare che la convocazione dell'odierna Conferenza dei Servizi sia stata regolarmente notificata a tutti i soggetti interessati e dunque si procede al suo regolare svolgimento.

È stata accertata la regolarità della convocazione odierna tramite verifica delle ricevute di Avvenuta Consegna alle PEC degli enti interessati, in atti presso la struttura commissariale, ad eccezione di Anas S.p.A. per la quale non è stato possibile acquisire l'avvenuta consegna. Successivamente si procede alla verifica dei presenti e degli assenti, come da seguente prospetto riepilogativo evidenziando per gli enti assenti quelli che hanno inviato parere:

ENTE	Nome e Cognome	Presente	Note/Pareri
Mibac sovrintendenza			Parere Favorevole prot. 6298 del 07/08/2020
Commissione locale del paesaggio - comune di Altamura	Rosa Melodia Mina Lorusso	PRESENTE	Nullaosta prot. 57942 del 29/07/2020
Autorità di bacino distrettuale			parere di compatibilità prot. 14833 del 30/07/2020
Regione puglia Sezione protezione civile			

Regione puglia Sezione coordinamento dei servizi territoriali Servizio territoriale BA			
Regione puglia Servizio autorità idraulica			Nullaosta prot. 12590 del 17/09/2020
Regione Puglia Sezione ciclo dei rifiuti e bonifiche			
Regione Puglia Sezione urbanistica			Nullaosta prot. 12484 del 19/10/2020
Regione Puglia Sezione infrastrutture per la mobilità			
Regione Puglia Sezione risorse idriche Servizio sistema idrico integrato e tutela delle acque			Parere Favorevole nota prot. n. 7653 del 29/07/2020
Regione puglia Servizio valorizzazione e tutela risorse naturali e biodiversità Servizio risorse forestali			
Regione puglia Sezione demanio e patrimoni			Nullaosta prot. n. 10957 del 30/07/2020
Arpa puglia			
Città metropolitana di Bari			
Asl di bari			
Autorità idrica pugliese			Nullaosta prot. 2868 del 23/07/2020
Agenzia Del Demanio			Nullaosta prot. 1278 del 09/10/2020
Anas spa			
AQP - direzione reti e impianti			nota prot. n. 46927 del 21/07/2020
Enel Distribuzione Spa			

Terna Rete Italia Spa			
Snam Spa			
2i Rete Gas Spa			
Telecom Italia Spa			
Wind Tre spa			
Fastweb spa			Nullaosta ns. prot. 2497 del 22/07/2020
Vodafone spa			
RTP di progettazione	Giuseppe Sforza, Francesco Carrieri, Biagio Nobile, Domenico Lorusso	PRESENTE	

Si procede quindi alla lettura dei pareri e/o note pervenuti in conferenza e precisamente:

- Con nota prot. n. 46927 del 21/07/2020 l'**Acquedotto Pugliese SPA** comunica che vi sono delle interferenze con le opere di progetto e trasmette uno stralcio planimetrico riportante il tracciato indicativo delle opere a rete idrico e fognario delle Vie Parco San Giuliano e Via Helsinki (Allegato 2);
- Con Nota ns. prot. 2497 del 22/07/2020, la **Fastweb Spa** comunica l'assenza di infrastrutture e/o Cavi Fastweb nell'area di lavoro indicata (Allegato 3);
- Con nota prot. 2868 del 23/07/2020, la **Autorità Idrica Pugliese** comunica che gli interventi di progetto interferiscono con le condotte di adduzione acqua potabile e scarico fognario e si chiede un approfondimento circa le modalità di risoluzione dell'interferenza. Tuttavia si rilascia nulla per l'intervento in oggetto a condizione che vengano meglio esplicitate le modalità di risoluzione delle interferenze in progetto con le condotte esistenti in via Parco San Giuliano e Via Helsinki (Allegato 4);
- Con nota prot. 57942 del 29/07/2020, la **Città di Altamura Servizio Tutela Patrimonio Rurale** comunica che gli interventi di progetto non sono soggetti ad accertamento di compatibilità paesaggistica ai sensi dell'art. 91 del PPTR (Allegato 5);
- Con nota prot. n. 7653 del 29/07/2020, la **Regione Puglia – Risorse idriche** comunica che l'intervento non ricade in alcuna delle aree sottoposte a vincolo individuate dal PTA approvato con D.C.R. n. 230/2009 ed esprime parere favorevole all'esecuzione delle opere proposte (Allegato 6);
- Con nota prot. n. 10957 del 30/07/2020, la **Regione Puglia – Sezione Demanio e Patrimonio** non rinviene beni immobili quali particelle catastali intestate alla Regione Puglia e chiede che qualora i lavori debbano eseguirsi in zone di proprietà regionale, la Società incaricata garantisca la tempestiva comunicazione al servizio Amministrazione del Patrimonio (Allegato 7);
- con nota prot. 83821 del 03/08/2020 la **2i Rete Gas S.P.A.** ha trasmesso, in riferimento a quanto richiesto e dichiarato in sede di conferenza dei servizi, uno stralcio planimetrico con l'indicazione

della rete principale del gas metano con particolare riferimento alle vie Parco San Giuliano e via Helsinki (Allegato 8);

- con nota prot. 6298 del 07/08/2020, il **MIBACT Ministero per i beni e le attività culturali e per il turismo** – Soprintendenza Archeologica, belle arti e paesaggio per la città metropolitana di Bari, sia per quanto riguarda la tutela dei beni monumentali esprime parere favorevole che anche per quanto riguarda la tutela dei beni paesaggistici esprime parere favorevole (Allegato 9).;
- con nota prot. 12590 del 17/09/2020, la **Regione Puglia – Servizio Autorità Idraulica**, evidenzia che gli interventi in oggetto non interferiscono con i compiti e le funzioni di competenza di questa Autorità Idraulica (allegato 10);
- con nota prot. 14833 del 30/07/2020, acquisita al nostro prot. n. 3504 del 08/10/2020, l'**Autorità di Bacino Distrettuale dell'Appennino Meridionale** ha trasmesso il Decreto del Segretario Generale n. 414 del 29/07/2020 con il quale si esprime parere di compatibilità rilasciando una serie di prescrizioni (allegato 11);
- con nota prot. 12484 del 19/10/2020, la **Regione Puglia – Servizio Riqualficazione Urbana e Programmazione Negoziata**, evidenzia per gli interventi in oggetto non si rilevano profili di competenza agli aspetti urbanistici, fatti salvo eventuali vincoli demaniali ad uso civico, per il quali si esprime il Servizio competente (allegato 12);
- con nota prot. 1278 del 09/10/2020, acquisita al ns. prot. n. 3748 del 23/10/2020, l'**Agenzia del Demanio – Direzione Regionale Puglia e Basilicata** ha rilevato che non vi sono aree rientranti tra i beni patrimoniali gestiti dall'Agenzia del Demanio e pertanto non è dovuto nessun parere di competenza (allegato 13);

In riferimento alla nota prot. 12484 del 19/10/2020 dell'Autorità di Bacino Distrettuale dell'Appennino Meridionale, l'Ing. Sforza dell'RTP di Progettazione precisa che lo stesso riporta prescrizioni che riguardano interventi già previsti nel progetto definitivo, che saranno realizzati durante la realizzazione dei lavori.

In particolare:

- le indagini geognostiche dirette e/o indirette necessarie per la definizione delle anomalie riscontrate durante la campagna di indagini eseguita durante la fase progettuale saranno eseguite dall'appaltatore prima della realizzazione dei riempimenti delle cavità (vedi elaborati A.01 – A.02 – DTE.02);
- le fasi di intervento definite nella fase progettuale verranno definite a seguito delle indagini geognostiche e, se necessario, saranno variate e/o integrate, seguendo quanto previsto dal PAI (vedi elaborati A.01 – A.02 – DTE.02);
- le fasi di bonifica delle cavità saranno portate sino al loro completamento (vedi elaborato A.01);
- sarà effettuato il monitoraggio ante operam, in operam e post operam, come previsto in progetto;
- in fase di esecuzione dei lavori saranno presi tutti gli accorgimenti necessari alla salvaguardia delle strutture e delle infrastrutture presenti nell'area d'intervento (vedi elaborati A.01 – A.05 – DTE.02);
- sarà predisposta una perizia giurata a firma del Direttore dei Lavori e del Collaudatore che attesti la piena rispondenza di quanto realizzato alle previsioni progettuali, che sarà consegnata all'Autorità di Bacino Distrettuale dell'Appennino Meridionale e al Comune di Altamura.

Il presidente della Conferenza dei Servizi prende atto dei pareri acquisiti e delle posizioni espresse dai presenti sul progetto definitivo relativo all'intervento di sistemazione idraulica, Lotto n. 4 "Interventi consolidamento monitoraggio del catasto cavità sotterranee - zona 1" nel Comune di Altamura. - Codice ReNDiS 16IR406/G1, e:

- considerato che nessuna delle Amministrazioni invitate ha espresso il proprio motivato dissenso;
- considerato, entro 7 giorni dalla trasmissione del presente verbale, acquisito l'assenso senza condizioni delle Amministrazioni il cui rappresentante non abbia partecipato ai lavori;
- viste le risultanze della Conferenza del 31/07/2019 e dell'odierna;

DISPONE di trasmettere il presente verbale e relativi allegati a tutti i Soggetti convocati con nota prot. n. 1278 del 09 ottobre 2020;

DISPONE che le condizioni e le prescrizioni espresse degli Enti interessati, come da allegati al presente verbale, recepite e da recepire dall'RTP nella fase di progettazione definitiva siano riportate anche nel livello progettuale Esecutivo;

RAMMENTA che, in ragione della necessità e urgenza di rendere cantierabile il progetto ritenuto prioritario ai fini del contrasto al dissesto idrogeologico nella Regione Puglia e di evitare l'eventuale perdita dei finanziamenti nazionali in materia, il Commissario Straordinario delegato, ove necessario, si avvarrà dei poteri sostitutivi di cui all'art. 4 del Decreto-Legge 18/04/2019 n. 32, e ai sensi dell'art. 10 commi 4 e 5 del Decreto-Legge 24/06/2014 n. 91 (convertito con modificazioni dalla Legge 11/08/2014 n. 116), dei poteri di sostituzione e deroga di cui all'art. 17 del decreto-legge 30/12/2009 n. 195, convertito con modificazioni, dalla legge 26 febbraio 2010, n. 26.

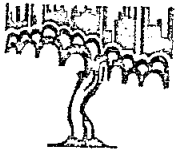
RAMMENTA che il RUP potrà emettere il provvedimento motivato di conclusione del procedimento di cui all'art. 14-quater, comma 1 della L. 241/1990, pubblicandone copia sul sito internet istituzionale dell'Ente, all'indirizzo <http://www.dissestopuglia.it>.

La Conferenza viene chiusa alle ore 11.45

I
I Segretario Verbalizzante Ing. Francesco Godano

Il Presidente: Ing. Andrea Doria

ALLEGATO ②



acquedotto
pugliese

l'acqua, bene comune

Direzione Reti, Impianti e Customer Care
Struttura Territoriale Operativa BARI-BAT
Area Manutenzione Straordinaria

Ufficio del Commissario Straordinario Delegato "per l'attuazione degli interventi per la mitigazione del rischio idrogeologico nella Regione Puglia - APQ del 25/11/2010" ex DPCM 10.12.2010
21 LUG. 2020
PROT. N. 2678

REGIONE PUGLIA
COMMISSARIO STRAORDINARIO ASSET
Cca del R.U.P. Ing. Raffaele Sannicandro
info@pec.dissestopuglia.it

Al Comune di Altamura
Ufficio Tecnico
protocollo.generale@pec.comune.altamura.ba.it

Oggetto: FSC 2014-2020. Piano Operativo Ambiente. Primo intervento all'accordo di programma del 25 novembre 2010, c.d. "PIANO FRANE". CUP B37C19000240001. CIG 78793651B2.

PROGETTAZIONE DEFINITIVA ED ESECUTIVA INTERVENTI PER LA RIDUZIONE DEL RISCHIO IDROGEOLOGICO (C,D, "PIANO FRANE") - LOTTO N.4 - Interventi consolidamento monitoraggio del catasto cavità sotterranee - zona 1 - Altamura. Codice ReNDIS 16IR406/G1

In riscontro alla richiesta prot. 842 del 14 luglio u.s., inviata a mezzo posta certificata, si trasmette, allegato alla presente, lo stralcio planimetrico riportante il tracciato indicativo delle opere a rete idrico e fognarie delle vie Parco San Giuliano ed Helsinki, gestite da questa Società e interferenti con i Vostri lavori.

All'uopo si segnala che durante le fasi operative per la realizzazione del consolidamento delle cave sottostanti via Parco San Giuliano e via Helsinki dovrà porsi molta attenzione nella realizzazione delle trivellazioni necessarie, evitando di intercettare i sottostanti servizi di acquedotto e fognatura presenti nelle due strade, al fine di evitare danneggiamenti e relativi interventi manutentivi sulle reti stesse.

Per tutto quanto sopra, al fine di poter correttamente individuare in sito il tracciato delle reti, e delle derivazioni trasversali connesse, gestite da questa Società e/o concordare un sopralluogo congiunto, la S.V. è invitata a contattare i referenti aziendali per l'abitato di Altamura ai seguenti punti di contatto:

ing. Valeria Caporaletti - Responsabile AET email v.caporaletti@agp.it, tel. 0802343501, cell. 3387266366

Geom. Leonardo Cordasco - DLS email l.cordasco@agp.it, tel. 0802343946, cell. 338-1611080

Si coglie infine l'occasione per comunicare che i riferimenti aziendali cui inviare le future comunicazioni mezzo mail sono quelli di seguito indicati:

ing. Girolami Vitucci - g.vitucci@agp.it

ing. Valeria Caporaletti - v.caporaletti@agp.it

ing. Francesca Fresa - f.fresa@agp.it

Distinti saluti


Il Responsabile
ing. Francesca Fresa


Francesca Fresa

Geom. S.Cassone

Acquedotto Pugliese S.p.A. con unico azionista Regione Puglia
Via Cognotti, 36 - 70121 Bari - Cap. soc. € 41.385.573,60
C.F. e P.I. 00347000721 - REA C.C.I.A.A. di Bari - 114092
acquedotto.pugliese@pec.agp.it - www.agp.it

AGP
Acquedotto Pugliese





Sistema Informativo Territoriale Rete Urbana		Elaborato n. Scala: 1:5.000 Data: 17/07/2020
Redatto	Approvato	Revisione
geom. S. Cassoró		


Proiezione: RDN2008_TM33
 Datum: D_Rete_Dinamica_Nazionale_2008

Rete Idrica

- | | |
|--|--|
| <input checked="" type="checkbox"/> Vasca Accumulo | <input checked="" type="checkbox"/> MISURATORE |
| <input checked="" type="checkbox"/> Valvola | <input checked="" type="checkbox"/> Contaltri Dosatore |
| <input checked="" type="checkbox"/> Stazioni Misure | <input checked="" type="checkbox"/> Data Logger |
| <input checked="" type="checkbox"/> Sfiato | <input checked="" type="checkbox"/> Flussimetro |
| <input checked="" type="checkbox"/> Scarico | <input checked="" type="checkbox"/> Manometro Registratore |
| <input checked="" type="checkbox"/> Saracinesca Allaccio | <input checked="" type="checkbox"/> Misuratore Livello |
| <input checked="" type="checkbox"/> Raccordo | <input checked="" type="checkbox"/> Telelettura |
| <input checked="" type="checkbox"/> Pozzetto Idrante | <input checked="" type="checkbox"/> Venturimetro |
| <input checked="" type="checkbox"/> Pozzetto | <input checked="" type="checkbox"/> Contatore |
| <input checked="" type="checkbox"/> ODU | <input checked="" type="checkbox"/> Connessori Idrauliche |
| <input checked="" type="checkbox"/> Limitatore Portata | <input checked="" type="checkbox"/> Camera Manovre |
| <input checked="" type="checkbox"/> Giunto | <input checked="" type="checkbox"/> ULM |
| <input checked="" type="checkbox"/> Fontanina | <input checked="" type="checkbox"/> Urbana |
| <input checked="" type="checkbox"/> Fine Tubo | <input checked="" type="checkbox"/> Derivazione |

Rete Fogna


- | | |
|---|--|
| <input checked="" type="checkbox"/> Sifone | <input checked="" type="checkbox"/> Dilatazione |
| <input checked="" type="checkbox"/> Pozzetto Ispezione | <input checked="" type="checkbox"/> Express |
| <input checked="" type="checkbox"/> Pozzetto Incrocio | <input checked="" type="checkbox"/> Flessibile Smontaggio |
| <input checked="" type="checkbox"/> Impianto di Sollevamento | <input checked="" type="checkbox"/> Gibault |
| <input checked="" type="checkbox"/> PEZZO ATTACCO | <input checked="" type="checkbox"/> Manicotto |
| <input checked="" type="checkbox"/> Collare 2 pezzi in PP | <input checked="" type="checkbox"/> Manicotto Elettrosaldato |
| <input checked="" type="checkbox"/> Giunto a squadra in GRES | <input checked="" type="checkbox"/> Raccordi Transizione |
| <input checked="" type="checkbox"/> Innesco a compressione | <input checked="" type="checkbox"/> Rapido |
| <input checked="" type="checkbox"/> con ghiera PVC | <input checked="" type="checkbox"/> Saldato |
| <input checked="" type="checkbox"/> Sella ad incollaggio in PVC | <input checked="" type="checkbox"/> Allaccio Utenze |
| <input checked="" type="checkbox"/> Misuratore Fogna | <input checked="" type="checkbox"/> TRONCO |
| <input checked="" type="checkbox"/> Recapito Finale | <input checked="" type="checkbox"/> Vite/Anicotto |
| <input checked="" type="checkbox"/> ODU Fogna | <input checked="" type="checkbox"/> Collettore |
| <input checked="" type="checkbox"/> Impianto di Depurazione | <input checked="" type="checkbox"/> Emissario |
| <input checked="" type="checkbox"/> GIUNTI FOGNA | <input checked="" type="checkbox"/> Premente |
| <input checked="" type="checkbox"/> A Piombo | <input checked="" type="checkbox"/> Tronco Urbano |
| <input checked="" type="checkbox"/> Collari Presa | <input checked="" type="checkbox"/> Sfiatore Piena |
| <input checked="" type="checkbox"/> Collari Riparazione | <input checked="" type="checkbox"/> Allaccio Utenze |
| <input checked="" type="checkbox"/> Dielettrico Isolante | |




Sistema Informativo Territoriale Rete Urbana		Elaborato n.
Redatto	Approvato	Scala: 1:2.000
CASSONE		Revisione
		Data: 16/07/2020

Proiezione: RDN2008_TM33
Datum: D_Rete_Dinamica_Nazionale_2008

Rete Idrica	
<input checked="" type="checkbox"/> Vasca Accumulo	<input checked="" type="checkbox"/> MISURATORE
<input checked="" type="checkbox"/> Valvola	<input checked="" type="checkbox"/> Contaltri Dosatore
<input checked="" type="checkbox"/> Stazioni Misure	<input checked="" type="checkbox"/> Data Logger
<input checked="" type="checkbox"/> Sfiato	<input checked="" type="checkbox"/> Flussimetro
<input checked="" type="checkbox"/> Scarico	<input checked="" type="checkbox"/> Manometro Registratore
<input checked="" type="checkbox"/> Saracinesca Allaccio	<input checked="" type="checkbox"/> Misuratore Livello
<input checked="" type="checkbox"/> Raccordo	<input checked="" type="checkbox"/> Telelettura
<input checked="" type="checkbox"/> Pozzetto Idrante	<input checked="" type="checkbox"/> Venturimetro
<input checked="" type="checkbox"/> Pozzetto	<input checked="" type="checkbox"/> Contatore
<input checked="" type="checkbox"/> ODU	<input checked="" type="checkbox"/> Connessioni Idrauliche
<input checked="" type="checkbox"/> Limitatore Portata	<input checked="" type="checkbox"/> Camera Manovre
<input checked="" type="checkbox"/> Giunto	<input checked="" type="checkbox"/> ULM
<input checked="" type="checkbox"/> Fontanina	<input checked="" type="checkbox"/> Urbana
<input checked="" type="checkbox"/> Fine Tubo	<input checked="" type="checkbox"/> Derivazione
Rete Fognaria	
<input checked="" type="checkbox"/> Sifone	<input checked="" type="checkbox"/> Dilatazione
<input checked="" type="checkbox"/> Pozzetto Ispezione	<input checked="" type="checkbox"/> Express
<input checked="" type="checkbox"/> Pozzetto Incrocio	<input checked="" type="checkbox"/> Flessibile Smontaggio
<input checked="" type="checkbox"/> Impianto di Sollevamento	<input checked="" type="checkbox"/> Gibault
<input checked="" type="checkbox"/> PEZZO ATTACCO	<input checked="" type="checkbox"/> Manicotto
<input checked="" type="checkbox"/> Collare 2 pezzi in PP	<input checked="" type="checkbox"/> Manicotto Elettrosaldato
<input checked="" type="checkbox"/> Giunto a squadra in GRES	<input checked="" type="checkbox"/> Raccordi Transizione
<input checked="" type="checkbox"/> Innesco a compressione	<input checked="" type="checkbox"/> Rapido
<input checked="" type="checkbox"/> con ghiera PVC	<input checked="" type="checkbox"/> Saldato
<input checked="" type="checkbox"/> Sella ad incollaggio in PVC	<input checked="" type="checkbox"/> Allaccio Utenze
<input checked="" type="checkbox"/> Misuratore Fognaria	<input checked="" type="checkbox"/> TRONCO
<input checked="" type="checkbox"/> Recapito Finale	<input checked="" type="checkbox"/> VitelManicotto
<input checked="" type="checkbox"/> ODU Fognaria	<input checked="" type="checkbox"/> Collettore
<input checked="" type="checkbox"/> Impianti di Depurazione	<input checked="" type="checkbox"/> Emissario
<input checked="" type="checkbox"/> GIUNTI FOGNARIA	<input checked="" type="checkbox"/> Premonte
<input checked="" type="checkbox"/> A Piombo	<input checked="" type="checkbox"/> Tronco Urbano
<input checked="" type="checkbox"/> Collari Presa	<input checked="" type="checkbox"/> Sfiatore Piena
<input checked="" type="checkbox"/> Collari Riparazione	<input checked="" type="checkbox"/> Allaccio Utenze
<input checked="" type="checkbox"/> Dietrinco Isolante	





Info - PEC

Da: fiber.network.sud@pec.fastweb.it
Inviato: mercoledì 22 luglio 2020 13:33
A: 'INFO-PEC'
Oggetto: R: PIANO FRANE - LOTTO 4 -ALTAMURA - INDIZIONE E CONVOCAZIONE
CONFGERENZA DI SERVIZI DECISORIA

ACCERTATO (3)

Buongiorno,

visionato il progetto, si comunica l'assenza di infrastrutture e/o cavi Fastweb nell'area di lavoro indicata.

Distinti saluti
FASTWEB S.p.A.

Da: INFO-PEC <info@pec.dissestopuglia.it>

Inviato: martedì 21 luglio 2020 13:10

A: mbac-sabap-ba@mailcert.beniculturali.it; protocollo.generale@pec.comune.altamura.ba.it;
protocollo@pec.distrettoappenninomeridionale.it; servizio.protezionecivile@pec.rupar.puglia.it;
upa.bari@pec.rupar.puglia.it; servizio.lavoripubblici@pec.rupar.puglia.it; serv.rifiutiebonifica@pec.rupar.puglia.it;
serviziourbanistica.regione@pec.rupar.puglia.it; mobilita.regione@pec.rupar.puglia.it;
servizio.risorseidriche@pec.rupar.puglia.it; protocollo.sezionerisorsesostenibili@pec.rupar.puglia.it;
fra.godano@gmail.com; serviziodemanio patrimonio.bari@pec.rupar.puglia.it;
dir.generale.arpapuglia@pec.rupar.puglia.it; protocollo.provincia.bari@pec.rupar.puglia.it;
protocollo.generale@pec.comune.altamura.ba.it; protocollo.asl.bari@pec.rupar.puglia.it;
protocollo@pec.autoritaidrica.puglia.it; dre_PugliaBasilicata@pce.agenziademanio.it;
ct.adriatica@postacert.stradeanas.it; ut.bari@pec.aqp.it; enelspa@pec.enel.it; ternareteitaliaspa@pec.terna.it;
distrettosor@pec.snamretegas.it; 2iretegas@pec.2iretegas.it; telecomitalia@pec.telecomitalia.it;
windtre@pec.windtre.it; fastwebspa@legalmail.it; vodafoneomnitel@pocert.vodafone.it; sigmasr12016@pec.it;
serviziodefesasuolo.regione@pec.rupar.puglia.it

Oggetto: R: PIANO FRANE - LOTTO 4 -ALTAMURA - INDIZIONE E CONVOCAZIONE CONFGERENZA DI SERVIZI
DECISORIA

Si comunica che la piattaforma telematica Dissesto Puglia sta avendo problemi di download della documentazione
progettuale di Altamura (cfr. oggetto), pertanto nelle more di risolvere il problema di collegamento a questa
piattaforma si comunica un link alternativo per scarica il progetto. Il link è il seguente:
<https://mega.nz/file/CTZR0IDL#DFUFdhOWG5EwgGSyDDE0IFxtHbKH0z9qvYxgXN4iJuA>

Cordiali saluti,

Da: INFO-PEC [mailto:info@pec.dissestopuglia.it]

Inviato: martedì 14 luglio 2020 14:05

A: mbac-sabap-ba@mailcert.beniculturali.it; 'protocollo.generale@pec.comune.altamura.ba.it';
'protocollo@pec.distrettoappenninomeridionale.it'; servizio.protezionecivile@pec.rupar.puglia.it;
upa.bari@pec.rupar.puglia.it; servizio.lavoripubblici@pec.rupar.puglia.it; serv.rifiutiebonifica@pec.rupar.puglia.it;
serviziourbanistica.regione@pec.rupar.puglia.it; mobilita.regione@pec.rupar.puglia.it;
servizio.risorseidriche@pec.rupar.puglia.it; protocollo.sezionerisorsesostenibili@pec.rupar.puglia.it;
serviziodemanio patrimonio.bari@pec.rupar.puglia.it; dir.generale.arpapuglia@pec.rupar.puglia.it;
protocollo.provincia.bari@pec.rupar.puglia.it; 'protocollo.generale@pec.comune.altamura.ba.it';
protocollo.asl.bari@pec.rupar.puglia.it; protocollo@pec.autoritaidrica.puglia.it;
'dre_PugliaBasilicata@pce.agenziademanio.it'; 'ct.adriatica@postacert.stradeanas.it'; 'ut.bari@pec.aqp.it';
enelspa@pec.enel.it; ternareteitaliaspa@pec.terna.it; distrettosor@pec.snamretegas.it; 2iretegas@pec.2iretegas.it;

Documento firmato digitalmente e inviato a mezzo PEC

Prot. n. 2868

Bari, 22.07.2020

**COMMISSARIO DI GOVERNO
PRESIDENTE DELLA REGIONE**

Delegato per la mitigazione del rischio idrogeologico
nella regione Puglia
info@pec.dissestopuglia.it

e, p.c.: AQP S.p.A. – Direzione Reti e Impianti
direzione.reti.impianti@pec.aqp.it

Sig. Sindaco del Comune di Altamura
protocollo.generale@pec.comune.altamura.ba.it

OGGETTO: Progettazione definitiva ed esecutiva interventi per la riduzione del rischio idrogeologico (c.d. "Piano Frane") – Lotto n.4 – Interventi consolidamento monitoraggio del catasto cavità sotterranee – zona 1 – Altamura. – Codice ReNDiS 16IR406/G1
Indizione e convocazione CdS decisoria ex art. 14 comma 2 della legge 241/1990 e s.m.i –
Forma simultanea e modalità sincrona.
(Rif.: nota del Commissario di Governo Presidente della Regione n. 842 del 14.07.2020).


Con riferimento alla indizione e convocazione della Conferenza di Servizi decisoria in data 31 luglio p.v., di cui alla nota in oggetto di codesto Commissario di Governo Presidente della Regione n. 842 del 14.07.2020, acquisita al prot. AIP n. 2718 del 14.07.2020, nel comunicare che questa Autorità non potrà essere presente alla Conferenza stessa, si rappresenta quanto segue.

Si è preso atto dalla documentazione di progetto messa a disposizione attraverso il link indicato nella nota n. 842/2020 ed in seconda battuta nella nota n.2830 del 21.07.2020, in specie elaborati A01 - Relazione generale, A08 – Planimetria con individuazione delle interferenze e A09 – Relazione sulle interferenze, che l'opera in progetto interferisce sia in Via Parco San Giuliano, sia in Via Helsinki, con rete di adduzione idrica e rete di scarico fognario gestite da Acquedotto Pugliese S.p.A..

Al riguardo, gli elaborati suddetti identificano le condotte adduzione acqua potabile e scarico fognario che interferiscono con l'opera in progetto, ma "Si rinvia al successivo livello di progettazione il dettaglio degli interventi di risoluzione delle interferenze con relativi eventuali costi di preventivo delle Società¹."

¹ Rif. elaborato A09 – Relazione sulle interferenze – pag.3 – par. 1

Ogni riproduzione su supporto cartaceo costituisce una copia del documento elettronico originale firmato digitalmente e conservato presso Credemtel Spa ai sensi della normativa vigente.



Ente di Governo dell'Ambito Puglia

Trattandosi di un livello di progettazione definitiva ed esecutiva (come evidenziato da nota in oggetto), si richiede pertanto un approfondimento circa le modalità di risoluzione delle interferenze connesse con le condotte rappresentate, di concerto con il Gestore Acquedotto Pugliese S.p.A. che legge in conoscenza.

Tuttavia, preso atto che le interferenze definite con le esistenti condotte delle reti urbane idrico-potabili e di fognatura nera, trovano corrispondente proposta progettuale negli elaborati di progetto definitivo ed esecutivo esaminati, questa Autorità, per quanto nella competenza del Servizio Idrico Integrato regionale, rappresenta di non ravvisare motivi ostativi per l'intervento in oggetto, a condizione che vengano meglio esplicitate le modalità di risoluzione delle interferenze tra gli interventi in progetto e le condotte esistenti, sia in Via Parco San Giuliano, sia in Via Helsinki, e che queste trovino perfetta corrispondenza di fase di realizzazione di progetto.

Ai sensi della suddetta condizione pregiudiziale, si intende quanto segue:

- 1) che l'individuazione delle condotte idriche e di fognatura nera interferite debba essere verificata e convalidata di concerto con il Gestore AQP S.p.A.;
- 2) che le modalità di risoluzione delle interferenze stesse debba essere verificata e convalidata dal Gestore AQP S.p.A.;
- 3) che i rilievi, le indagini, gli espropri, l'esecuzione degli interventi di risoluzione delle interferenze suddette, o comunque ogni altro onere necessario per la realizzazione degli interventi medesimi, escludano impegni economici a carico del Servizio Idrico Integrato;
- 4) che le attività per l'acquisizione di pareri, approvazioni, autorizzazioni necessari per l'esecuzione degli interventi di risoluzione delle interferenze suddette, si intendono escluse dagli adempimenti nella competenza del Servizio Idrico Integrato.

Distinti saluti.

**Il Funzionario P.O. del Servizio IV
Ing. Roberta Maria Rana**

**Il Direttore Generale
Ing. Vito Colucci**

Ogni riproduzione su supporto cartaceo costituisce una copia del documento elettronico originale firmato digitalmente e conservato presso Credemtel Spa ai sensi della normativa vigente.

L-Comune di Aveltrana intervento sistemazione idraulica Lotto 1- Commissario di Governo-02.07.19
Servizio II - Approvvigionamento Idrico, Qualità del Servizio, Riutilizzo acque reflue

Viale Borsellino e Falcone, n. 2 70125 - Bari

Tel. 080.9641401 - Fax 080.9641430 - PEC protocollo@pec.autoritaidrica.puglia.it - e-mail: segreteria@autoritaidrica.puglia.it

UFFICIO DEL RESPONSABILE DEL PROCEDIMENTO
29 LUG. 2020
Prot. n. 2589



ACCUMULO (5)

CITTÀ DI ALTAMURA
III SETTORE - SVILUPPO E GOVERNO DEL TERRITORIO
SERVIZIO TUTELA PATRIMONIO RURALE

Al Soggetto Attuatore/Responsabile Unico del Procedimento
ing. Raffaele Sannicandro
info@pec.dissestopuglia.it

Trasmissione via pec D.P.R. 48/2005

OGGETTO: FSC 2014-2020. Piano Operativo Ambiente. Primo atto integrativo all'accordo di programma del 25 novembre 2010, c.d. "PIANO FRANE". CUP B37C19000240001. CIG. 78793651B2. PROGETTAZIONE DEFINITIVA ED ESECUTIVA INTERVENTI PER LA RIDUZIONE DEL RISCHIO IDROGEOLOGICO (C.D. "PIANO FRANE") - LOTTO N. 4 - Interventi consolidamento monitoraggio del CCS - zona 1 - Altamura - Codice ReNDIS 16IR406/G1. Indizione e convocazione conferenza di servizi decisoria ex art. 14 comma 2 della Legge 241/1990 s.m.i. - Forma simultanea e modalità sincrona. COMUNICAZIONE.

In riscontro alla documentazione e gli elaborati di progetto trasmessi in data 21/07/2020 ed acquisiti al prot. di questo Ente al n. 55854, relativamente al "Piano Paesaggistico Territoriale Regionale" (PPTR), approvato con DGR n. 176 del 16/02/2015 pubblicato sul BURP n. 40 del 23/03/2015 e successivi aggiornamenti, con la presente si comunica che ai sensi dell'art. 2 del D.P.R. del 13 febbraio 2017, n. 31, l'intervento in oggetto rientra tra quelli inseriti nell'allegato "A", ed in particolare...
....A.15. fatte salve le disposizioni di tutela dei beni archeologici nonché le eventuali specifiche prescrizioni paesaggistiche relative alle aree di interesse archeologico di cui all'art. 149, comma 1, lettera m) del Codice, la realizzazione e manutenzione di interventi nel sottosuolo che non comportino la modifica permanente della morfologia del terreno e che non incidano sugli assetti vegetazionali, quali: volumi completamente interrati senza opere in soprassuolo; condotte forzate e reti irrigue, pozzi ed opere di presa e prelievo da falda senza manufatti emergenti in soprassuolo; impianti geotermici al servizio di singoli edifici; serbatoi, cisterne e manufatti consimili nel sottosuolo; tratti di canalizzazioni, tubazioni o cavi interrati per le reti di distribuzione locale di servizi di pubblico interesse o di fognatura senza realizzazione di nuovi manufatti emergenti in soprassuolo o dal piano di campagna; l'allaccio alle infrastrutture a rete. Nei casi sopraelencati è consentita la realizzazione di pozzetti a raso emergenti dal suolo non oltre i 40 cm.....

Detti interventi non sono soggetti ad accertamento di compatibilità paesaggistica ai sensi dell'art. 91 del PPTR.

Distinti saluti.

Altamura, 29.07.2020

Il Responsabile del Procedimento

(dott. agr. Giacomina LORUSSO)



Il Dirigente
Dott. Arch. Giovanni BUONAMASSA

C_C816 - - 1 - 2020-07-29 - 0057942



**REGIONE
PUGLIA**

**DIPARTIMENTO AGRICOLTURA,
SVILUPPO RURALE ED AMBIENTALE**

RISORSE IDRICHE

Trasmissione a mezzo
posta elettronica certificata ai sensi
dell'art.47 del D. Lgs n. 82/2005

REGIONE PUGLIA
SEZIONE RISORSE IDRICHE
PROT. AOO75 /7653
29 LUGLIO 2020

Commissario di Governo Delegato
per la mitigazione del rischio idrogeologico
nella Regione Puglia
info@pec.dissestopuglia.it

OGGETTO: FSC 2014-2020. Piano Operativo Ambiente. Primo atto integrativo all'accordo di programma d
25 novembre 2010, c.d. "PIANO FRANE".
CUP B37C19000240001. CIG 78793651B2
**PROGETTAZIONE DEFINITIVA ED ESECUTIVA INTERVENTI PER LA RIDUZIONE DEL RISCHIO
IDROGEOLOGICO (C.D. "PIANO FRANE") – LOTTO N. 4 – Interventi consolidamento
monitoraggio del catasto cavità sotterranee – zona 1 – Altamura. Codice ReNDIS 16IR406/G1
PARERE**

Si riscontra la nota di pari oggetto, prot. 842 del 14/07/2020 pervenuta a codesto Ufficio e acquisita al
protocollo della Sezione scrivente al n. **7187 del 20/07/2020**, relativa alla convocazione della Conferenza di
Servizi, ex art.14 della L. 241/1990 per il giorno 31/07/2020.

L'intervento di cui al progetto, reso disponibile per la consultazione al link:
<https://www.dissestopuglia.it/>, riguarda aree ricadenti nel settore nord orientale del centro urbano,
compreso tra la SS.96 e via delle Mura Megalitiche, identificate nel Catasto al F.M. n. 164.

Lo scopo principale delle opere in progetto è la riduzione del rischio idrogeologico nel Comune di
Altamura mediante il consolidamento e il monitoraggio delle cavità sotterranee presenti al di sotto di due
strade pubbliche, via Helsinky e via Parco San Giuliano

Secondo quanto riportato nella **relazione generale**, il progetto definitivo in oggetto, prevede:

- Il riempimento completo e messa in tensione delle cavità sotterranee mediante pompaggio di argilla
espansa e iniezione di resina espandente ad elevata pressione di espansione.
- Esecuzione, prima delle operazioni di riempimento, di un'indagine volta a definire le caratteristiche
geometriche delle cavità e l'esatta natura dei terreni interessati;
- Realizzazione di prove di monitoraggio (topografico, sismico, geoelettrico e geo strutturale) ante e
post operam.

L'intervento non ricade in alcuna delle aree sottoposte a vincolo individuate dal PTA approvato con
D.C.R. n. 230/2009 (il cui aggiornamento è stato adottato con DGR n. 1333 del 16/07/2019).

www.regione.puglia.it

1



**REGIONE
PUGLIA**

**DIPARTIMENTO AGRICOLTURA,
SVILUPPO RURALE ED AMBIENTALE**

RISORSE IDRICHE

Ciò posto, per quanto di competenza, questa Sezione, esprime **parere favorevole** alla esecuzione delle opere proposte, fermo restando l'obbligo in fase di esecuzione dei lavori, all'adozione di ogni accorgimento finalizzato alla protezione delle acque sia superficiali che sotterranee.

Distinti saluti

Il Funzionario Incaricato
Ing. Rosa BACCARO

Firmato digitalmente da:
ROSA BACCARO
Regione Puglia
Firmato il: 29-07-2020 11:05:47
Segnale certificato: 641918
Valido dal 30-03-2020 al 30-03-2023

Il Responsabile di P.O.
ing. Valeria QUARTULLI

Firmato digitalmente da:
VALERIA QUARTULLI
Regione Puglia
Firmato il: 29-07-2020 15:32:39
Segnale certificato: 641902
Valido dal 30-03-2020 al 30-03-2023

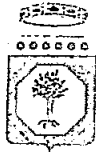
IL DIRIGENTE DELLA SEZIONE

RISORSE IDRICHE

Ing. Andrea ZOTTI

ZOTTI
ANDREA
30.07.2020
07:13:23
UTC

ALLEGATO (F)



**REGIONE
PUGLIA**

DIPARTIMENTO RISORSE FINANZIARIE E
STRUMENTALI, PERSONALE E ORGANIZZAZIONE

SEZIONE DEMANIO E PATRIMONIO

SERVIZIO AMMINISTRAZIONE DEL PATRIMONIO

REGIONE PUGLIA
Sez. Demanio e Patrimonio
AOO_108/PROT
30/07/2020 - 010957
Prot. Ufficiale - Registri: Protocollo Generale

Ufficio del Commissario Straordinario Delegato
"per l'attuazione degli interventi per la mitigazione del rischio
idrogeologico nella Regione Puglia - APQ del 25.11.2010"
ex DPCM 10.12.2010

30 LUG. 2020

PROT. N. 2635

Commissario di Governo
Presidente della Regione
Delegato per la mitigazione del rischio
idrogeologico nella regione Puglia
info@pec.dissestopuglia.it

e p.c.

RTP
STUDIO SIGMA SRL
sigmasrl2016@pec.it

Oggetto: FSC 2014-2020. Piano Operativo Ambientale. Primo atto integrativo all'accordi di programma del 25 novembre 2010, c.d. "Piano Frane". CUP B37C1900240001. CIG 78793651B2. PROGETTAZIONE DEFINITIVA ED ESECUTIVA INTERVENTI PER LA RIDUZIONE DEL RISCHIO IDROGEOLOGICO (C.D. "PIANO FRANE") - LOTTO N. 4 - Interventi consolidamento monitoraggio del catasto cavità sotterranee - zona 1 - Altamura. - Codice ReNDiS 16IR406/G1. Indizione e convocazione conferenza di servizi decisoria ex art. 14 comma 2 della legge 241/1990 e s.m.i. - Forma simultanea e modalità sincrona

Si riscontra la Vs. nota Prot. 842 del 14.7.2020, pari oggetto, pervenuta a mezzo pec ed assunta a Prot. Reg. Puglia AOO_108/15.07.2020 n. 10170.

A tal fine si rappresenta quanto segue.

Ad ogni buon fine e in ogni caso al fine di non pregiudicare il buon esito del procedimento avviato, si esprime il seguente Parere:

Pur non potendo compiutamente rinvenire nella documentazione relativa al progetto, beni immobili quali particelle catastali intestate alla Regione Puglia, rilevato che trattasi comunque di interventi necessari a prevenire il rischio idrogeologico, si chiede che, qualora i lavori, anche durante il corso degli stessi, debbano invece eseguirsi in zone di proprietà regionale non immediatamente riscontrabili nella documentazione agli atti, la società incaricata garantisca la tempestiva comunicazione al Servizio Amministrazione del Patrimonio.

A tal fine si chiede che tali comunicazioni vengano comunque effettuate a mezzo pec all'indirizzo serviziodemaniopatrimonio.bari@pec.rupar.puglia.it.

www.regione.puglia.it

Via Gentile, 52 - 70126 Bari
P.O. "Gestione Demanio Regionale" arch. Maddalena Bellobuono Tel. (+39) 080/5484356 Mail
m.bellobuono@regione.puglia.it;
Dirigente Servizio "Amministrazione del Patrimonio" Dott.ssa Anna De Domizio,
Mail: a.dedomizio@regione.puglia.it;
pec: patrimoniarchivi.bari@pec.rupar.puglia.it; serviziodemaniopatrimonio.bari@pec.rupar.puglia.it



**REGIONE
PUGLIA**

DIPARTIMENTO RISORSE FINANZIARIE E
STRUMENTALI, PERSONALE E ORGANIZZAZIONE

SEZIONE DEMANIO E PATRIMONIO

SERVIZIO AMMINISTRAZIONE DEL PATRIMONIO

Nel contempo, in riferimento anche ad ulteriori ed eventuali pratiche, allo scopo di agevolare le verifiche interne per la tutela degli interessi pubblici connessi al patrimonio e demanio regionale, si invita a corredare la documentazione con la specifica indicazione della disponibilità dell'area complessiva su cui realizzare l'intervento ed eventuali occupazioni, corredata da documentazione riportante l'estensione, i confini, gli estremi catastali dei territori/immobili interessati con l'indicazione delle relative ditte catastali e dell'eventuale relativo piano particellare descrittivo estimativo.

Cordiali saluti

P.O. Gestione Demanio Regionale
(arch. Maddalena-Bellobuono)

La Dirigente

Servizio Amministrazione del Patrimonio
(Dott.ssa Anna Antonia De Domizio)

www.regione.puglia.it

Via Gentile, 52 - 70126 Bari
P.O. "Gestione Demanio Regionale" arch. Maddalena Bellobuono Tel. (+39) 080/5404356 Mail
m.bellobuono@regione.puglia.it;
Dirigente Servizio "Amministrazione del Patrimonio" Dott.ssa Anna De Domizio,
Mail: a.dedomizio@regione.puglia.it;
pec: patrimonioarchivi.bari@pec.rupar.puglia.it; serviziodemaniopatrimonio.bari@pec.rupar.puglia.it

ALLEGATO 3



U-2020-0083821 del 03-08-2020



DIPARTIMENTO SUD EST
AREA OPERATIVA BARI
VIA PUGLIA - Z.I. - ACQUAVIVA DELLE FONTI (BA)
Pec: 2iretegas@pec.2iretegas.it

Ufficio del Commissario Straordinario Delegato
per l'attuazione degli interventi per la mitigazione del rischio
idrogeologico nella Regione Puglia - APQ del 23/11/2010
ex DPCM 10/12/2010

- 3 AGO 2020

PROT. N. 2596

Spett.le
REGIONE PUGLIA
UFFICIO DEL COMMISSARIO STRAORDINARIO
DELEGATO DISSESTO PUGLIA
via Giovanni Gentile 52
70126 BARI
c.a. Ing. Andrea Doria
PEC: info@pec.dissestopuglia.it

Spett.le R.T.P.
STUDIO SIGMA s.r.l.
PEC: sigmasrl2016@pec.it

Acquaviva delle Fonti, 03 agosto 2020

Oggetto: FSC 2014-2020. Piano Operativo Ambiente. Primo atto integrativo all'accordo di programma del 25 novembre 2010, c.d. "PIANO FRANE". CUP B37C19000240001. CIG 78793651B2. PROGETTAZIONE DEFINITIVA ED ESECUTIVA INTERVENTI PER LA RIDUZIONE DEL RISCHIO IDROGEOLOGICO (c.d. "PIANO FRANE") - LOTTO n. 4 - interventi consolidamento monitoraggio del catasto cavità sotterranee - zona 1 - Altamura. - Codice ReNDiS 161R406/G1.

Con riferimento all'oggetto ed alla conferenza dei servizi tenutasi presso la sede della Regione Puglia in data 31/07/2020 con la presente si trasmette stralcio planimetrico con indicazione della rete principale del gas metano con particolare riferimento alle vie Parco San Giuliano e via Helsinki del comune di Altamura, strade oggetto di intervento.

Con l'occasione precisiamo che le cartografie informatiche aziendali, riguardano reti gas a media e bassa pressione e sono state realizzate per un utilizzo operativo connesso alle gestioni delle reti stesse da parte del nostro personale tecnico.

Tali cartografie, peraltro in aggiornamento continuo per gli interventi di estensione e manutenzione degli impianti, non riportano le quote di interrimento né le distanze dagli edifici; di conseguenza non sono atte all'individuazione certa degli impianti ivi indicati, precisandoVi sin d'ora che non risponderemo per danni diretti ed indiretti comunque connessi ad eventuali inesattezza di cui ai predetti documenti.

Le informazioni contenute e/o ricavabili dalle suddette cartografie devono essere considerate riservate aziendali e protette.



A tale fine, dovrete adottare ogni necessaria cautela nel trattare tali informazioni nell'ambito delle attività previste dalla richiesta, adoperandoVi affinché la circolazione di tali dati possa svolgersi senza alcun pregiudizio per 2i Rete Gas S.p.A., tenuto conto del carattere riservato e protetto delle suddette informazioni, in particolare:

- la consultazione delle cartografie ai soggetti autorizzati avvenga in modalità protetta e riservata;
- la diffusione, la consultazione e l'utilizzo dei dati da parte dei terzi non avvenga in assenza del consenso di 2i Rete Gas;
- non venga data diffusione o comunicazione a terzi delle informazioni contenute e/o ricavabili dalle cartografie consegnate;
- le suddette informazioni vengano esclusivamente utilizzate ai fini delle attività previste dalla Vostra richiesta.

Sarà, infine, vostra cura avvisare la scrivente dell'inizio dei lavori in modo da potervi assistere durante l'esecuzione e darvi il giusto supporto per l'esatta indicazione della posizione della nostra rete di gas metano.

In attesa di vostre comunicazioni il nominativo del nostro Tecnico di riferimento, geom. Creanza Antonio Tel. 0806559247 e-mail: antonio.creanza@2iretegas.it cui potrete rivolgervi per ogni informazione inerente l'oggetto.

Egidio Occhinegro

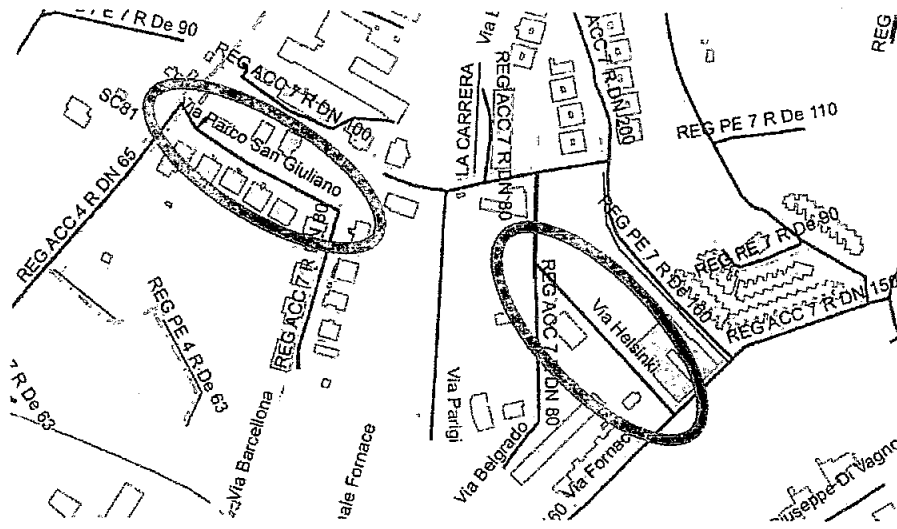
Un Procuratore

Il presente documento è sottoscritto con firma digitale ai sensi dell'art. 21 del d.lgs. 82/2005. La riproduzione dello stesso su supporto analogico è effettuata da 2i Rete Gas e costituisce una copia integra e fedele dell'originale informatico, disponibile a richiesta presso l'Unità emittente

Eni Rete Gas

LEGENDA

RETE GAS METANO IN B.P.
RETE GAS METANO IN M.P.



ALL. 9



Ministero

per i beni e le attività culturali
e per il turismo

Soprintendenza Archeologia, belle arti e
paesaggio per la città metropolitana di Bari

Class. 34.43.04/5.207

MIBACT|MIBACT_SABAP-BA|07/08/2020|0006298-P

Ufficio del Commissario Straordinario Delegato per l'attuazione degli interventi per la mitigazione del rischio idrogeologico nella Regione Puglia - APQ del 25/11/2010 ex DPCM 10/12/2010
- 7 luglio 2020
PROT. N. 28/8

Ing. Raffaele Sannicandro
Responsabile Unico del Procedimento
del Soggetto Attuatore
Commissario di Governo Presidente della
Regione
Delegato per la mitigazione del rischio
idrogeologico nella regione Puglia
info@pec.dissestopuglia.it

Allo. Alla Commissione Regionale per il
Patrimonio Culturale
c/o Segretariato Regionale del MiBAC
della Puglia
mbac-sr-pug@mailcert.beniculturali.it

Risposta al foglio n. 842 del 14.07.2020

Oggetto: Altamura (BA) – FSC 2014-2020 Piano Operativo ambiente Primo atto integrativo all'accordo di programma del 25 novembre 2010 c.d. Piano Frane CUP B37C19000240001 CIG 787936551B2 Progettazione definitiva ed esecutiva interventi per la riduzione del rischio idrogeologico (cd "Piano Frane" Lotto n. 4 Interventi di consolidamento monitoraggio del catasto cavità sotterranee zona 1 Codice ReNDiS 16IR406/G1
Indizione e convocazione conferenza di servizi decisoria ex art 14 c.2 della l.241/9 e ss.mm e ii Forma simultanea e modalità sincrona in data 31 luglio 2020.
Parere di competenza in quanto SCMA.

In riferimento alla convocazione della conferenza di servizi in oggetto inviata con la nota che si riscontra, acquisita agli atti in data 14.07.2020 prot. 5556, questa Soprintendenza comunica quanto segue.

Per quanto riguarda la tutela dei beni monumentali di cui alla Parte II del Codice dei Beni Culturali questa Amministrazione esprime parere favorevole all'intervento.


Per quanto riguarda la tutela dei beni paesaggistici di cui alla Parte III del Codice dei Beni Culturali di competenza di questa Amministrazione, considerando che gli interventi proposti interessano un'area antropizzata e urbanizzata alla periferia della città di Altamura e saranno tutti eseguiti all'interno delle cavità senza apportare alcun cambiamento del paesaggio urbano, per quanto di competenza si esprime parere favorevole.




Soprintendenza Archeologia, belle arti e paesaggio per la città metropolitana di Bari
Via Pier l'Eremita 25 70122 BARI 080 - 5286200
PEC: mbac-sabap-ba@mailcert.beniculturali.it
PEO: sabap-ba@beniculturali.it
Sito: www.sabap-ba.beniculturali.it

M 1

La presente nota viene trasmessa, per conoscenza, alla Commissione Regionale per il Patrimonio Culturale, prevista dal D.P.C.M. n. 169 del 02.12.2019, ai sensi e per gli effetti dell'art. 12, comma 1 bis, della Legge n. 106 del 29.07.2014.

Il Soprintendente *ad interim*
arch. Maria PICCARRETA


Responsabile del procedimento
arch. Mara Carcavallo 
e-mail maracarcavallo@beniculturali.it

Responsabile tutela archeologica
dott.ssa Anna Maria Tunzi
e-mail annamaria.tunzi@beniculturali.it

Istruttrice sig.ra Paola Carcavallo
e-mail paola.carcavallo@beniculturali.it



Ministero
per i beni e le
attività culturali
e per il turismo

Soprintendenza Archeologia, belle arti e paesaggio per la città metropolitana di Bari
Via Pier l'Eremita 25 70122 BARI 080 - 5286200
PEC: mbac-sabap-ba@mailcert.beniculturali.it
PEO: sabap-ba@beniculturali.it
Sito: www.sabap-ba.beniculturali.it



**REGIONE
PUGLIA**

ALL. 10

**DIPARTIMENTO MOBILITÀ, QUALITÀ URBANA,
OPERE PUBBLICHE E PAESAGGIO**

SEZIONE LAVORI PUBBLICI

Servizio Autorità Idraulica

Trasmissione a mezzo
posta elettronica ai sensi
dell'art.47 del D. Lgs n. 82/2005

Ufficio del Commissario Straordinario Delegato per l'attuazione degli interventi per la mitigazione del rischio idrogeologico nella Regione Puglia - APQ del 23/12/2010 ex DPCM 10.12.2010
18 SET. 2020
PROT. N. 3199

Al Commissario di Governo
Presidente della Regione
Delegato per la mitigazione
del rischio idrogeologico in Puglia
Sede
Info@pec.dissestopuglia.it

P. c. Al Comune di Altamura
protocollo.generale@pec.comune.altamura.ba.it

Oggetto: Progettazione definitiva ed esecutiva interventi per la riduzione del rischio idrogeologico (Piano Frane) – Lotto n. 4 - Comune di Altamura – Codice ReNDIS 16IR406/G1 – Interventi di consolidamento e monitoraggio cavità sotterranee della zona 1. – Riscontro verbale Conferenza di Servizi del 31/07/2020

Si riscontra il verbale della conferenza di servizi del 31/07/2020, acquisito al protocollo di questa Sezione al n. 10727 del 5/08/2020, inerente i lavori per l'attuazione degli interventi in oggetto indicati e si evidenzia che gli stessi interventi non interferiscono con i compiti e le funzioni di competenza di questa Autorità Idraulica.

Il Funzionario istruttore
Dott. Geol. Giuseppe Ruggiero

Firmato digitalmente da:
GIUSEPPE RUGGIERO
Regione Puglia
Firmato il: 10-09-2020 17:37:54
Serialo certificato: 652869
Valido dal 16-04-2020 al 16-04-2023

Il Dirigente ad interim
del Servizio Autorità Idraulica
Dott.ssa Antonietta Riccio

RICCIO
ANTONIETTA
16.09.2020
09:06:02 UTC

www.regione.puglia.it

Sezione Lavori pubblici
via Gentile, 52 Tel: [+39] 080 5407789 - Fax: [+39] 080 5407791
mail: servizio.lavoripubblici@regione.puglia.it pec: servizio.lavoripubblici@pec.rupar.puglia.it
Dott. Geol. Giuseppe Ruggiero Tel: [+39] 080 5407739
mail: g.ruggiero@regione.puglia.it



Autorità di Bacino Distrettuale dell'Appennino Meridionale

www.distrettoappenninomeridionale.it - PEC: protocollo@pec.distrettoappenninomeridionale.it

Alla Regione Puglia
Ufficio del Commissario Straordinario Delegato per l'Attuazione degli Interventi per la Mitigazione del Rischio Idrogeologico
info@pec.dissestopuglia.it

Dipartimento Mobilità; qualità urbana, opere pubbliche, ecologia e paesaggio

Sezione Difesa del suolo e rischio sismico
servizioidifesa-suolo.regione@pec.rupar.puglia.it

Sezione Urbanistica
serviziourbanistica.regione@pec.rupar.puglia.it

Al Comune di Altamura
protocollo.generale@pec.comune.altamura.ba.it

Oggetto: *Trasmissione decreto segretariale*

Con la presente, si trasmette il Decreto Segretariale n.414 del 29/07/2020, riguardante il parere dovuto ai sensi dell'art. 33 delle NTA del vigente Piano Assetto Idrogeologico - soppressa Autorità di Bacino Basilicata - in merito a "Interventi di consolidamento monitoraggio del catasto cavità sotterranee Zona 1 Altamura Richiedente Commissario Delegato di Governo per la Mitigazione Rischio Idrogeologico Regione Puglia".

Si ringrazia

Il Coordinatore dei
procedimenti tecnici della S. O.
Basilicata
Arch. Fausto Marra

Riferimenti pratici al vol. I e II Indico

AUTORITÀ DI BACINO DISTRETTUALE DELL'APPENNINO MERIDIONALE
Protocollo Partenza N. 14833/2020 del 30-07-2020
Doc. Principale - Copia Documento

Ufficio del Commissario Straordinario Delegato
"per l'attuazione degli interventi per la mitigazione del rischio
idrogeologico nella Regione Puglia - APQ del 23/11/2010"
ex DPCM 16.12.2010
- 8 OTT. 2020
PROT. N. 3504



Autorità di Bacino Distrettuale dell'Appennino Meridionale

Il Segretario Generale

Decreto del Segretario Generale n. *414* del *29-07-2020*

Oggetto: *Richiesta parere per "Interventi di consolidamento monitoraggio del catasto cavità sotterranee - Zona 1 - Altamura - Progetto Definitivo", ai sensi dell'art. 33 delle Norme di Attuazione del PAI ex Autorità di bacino Basilicata;*

Visto il Decreto Legislativo 3 aprile 2006, n. 152 e s.m.i. recante "Norme in materia ambientale", che recepisce la direttiva 2000/60/CE relativa all'istituzione di un quadro per l'azione comunitaria in materia di acque;

Visto il Decreto Legislativo 23 febbraio 2010, n. 49 recante "Attuazione della direttiva 2007/60/CE relativa alla valutazione e alla gestione dei rischi di alluvioni", che recepisce la direttiva 2007/60/CE relativa alla valutazione e alla gestione dei rischi alluvioni;

Vista la Legge 28 dicembre 2015, n. 221 recante "Disposizioni in materia ambientale per promuovere misure di green economy e per il contenimento dell'uso eccessivo di risorse naturali" che all'art. 51 detta "Norme in materia di Autorità di bacino" sostituendo integralmente gli articoli 63 e 64 del D.lgs n. 152/2006;

Visti in particolare i novellati art. 65 del citato D.lgs 152/2006 di costituzione dell'Autorità di bacino Distrettuale dell'Appennino Meridionale nella quale confluiscano i bacini nazionali, interregionali e regionali: Liri-Garigliano, Volturno, Sele, Sinni e Noce, Bradano, Saccione, Fortore e Biferno, Ofanto, Lao, Trigno, bacini della Campania, bacini della Puglia, bacini della Basilicata, bacini della Calabria, bacini del Molise;

Visto il Decreto del Ministro dell'Ambiente e della Tutela del Territorio e del Mare n. 294 del 25 ottobre 2016 - pubblicato sulla G.U. n. 27 del 02/02/2017- che ha disposto l'effettiva soppressione delle Autorità di bacino ex legge 183/89 a decorrere dal 17 febbraio 2017;

Visto il D.P.C.M. del 14 luglio 2017 con il quale la dott.ssa Vera Corbelli è stata nominata Segretario Generale dell'Autorità di Bacino Distrettuale dell'Appennino Meridionale;

Visto il Decreto Interministeriale n. 52 del 26.02.2018, pubblicato sulla Gazzetta Ufficiale n.82 del 9 aprile 2018 di approvazione, tra gli altri, dello Statuto dell'Autorità di bacino distrettuale dell'Appennino Meridionale;

Visto il Decreto del Presidente del Consiglio dei Ministri del 4 aprile 2018, pubblicato sulla G.U. 13 giugno 2018, n. 135 - attuativo del comma 4, del citato art. 63 - che ha perfezionato il processo di riordino delle funzioni in materia di difesa del suolo e di tutela delle acque avviato con Legge 221/2015 e con D.M. 294/2016, conferendo piena operatività alle Autorità di bacino Distrettuali;

Visto altresì l'art. 170, del citato d. Lgs 152/2006 che al comma 11 prevede che "Fino all'emanazione di corrispondenti atti adottati in attuazione della parte III del presente decreto, restano validi ed efficaci i provvedimenti e gli atti emanati in attuazione delle disposizioni di legge abrogate dall'art. 175" nonché l'art. 175 del medesimo decreto;



Autorità di Bacino Distrettuale dell'Appennino Meridionale

Considerato che l'art. 4 del succitato DPCM del 04/04/2018 prevede un'articolazione territoriale dell'Autorità di bacino distrettuale dell'Appennino meridionale in struttura centrale e strutture operative di livello territoriale con sedi individuate presso le regioni ricadenti nel distretto, tra le quali rientra quella della Regione Basilicata;

Visto il Piano Stralcio per l'Assetto Idrogeologico redatto dalla soppressa Autorità di Bacino della Basilicata (AdB Basilicata) ai sensi dell'art.65 del D.Lgs 152/2006 (P.A.I. Basilicata), tutt'ora vigente;

Visto l'articolo 22 delle Norme di Attuazione del PAI Basilicata che vincola gli strumenti della pianificazione territoriale, urbanistica e di settore al parere vincolante di conformità al Piano Stralcio vigente;

Visto l'art. 26, comma 1, delle citate norme di attuazione il quale stabilisce che "Ai fini dell'espressione dei pareri e delle valutazioni tecniche di cui agli articoli 4bis, 10, 11, 16, 17, 18, 21, 22 e 30 delle presenti norme, con provvedimento del Segretario Generale, sono costituite le Commissioni tecniche per l'istruttoria delle istanze";

Visti i Decreti Segretariali, attuativi dell'art. 26 delle citate norme di attuazione, n. 149 del 25 febbraio 2019 e n. 355 del 4 giugno 2018 con cui sono state istituite le Commissioni Tecniche Permanenti, nonché le successive note di affiancamento alle commissioni citate, di altri funzionari della STO;

Vista la nota del Commissario Delegato di Governo per la Mitigazione Rischio Idrogeologico Regione Puglia acquisita agli atti dell'Autorità di Bacino Distrettuale dell'Appennino Meridionale al protocollo n. 13481/2020 del 14/07/2020, con cui veniva richiesto il rilascio del parere ai sensi dell'art. 33 delle vigenti Norme di Attuazione per "Interventi di consolidamento monitoraggio del catasto cavità sotterranee - Zona 1 - Altamura - Progetto Definitivo";

Visto il verbale numero 1675 in data 23 luglio 2020 della Commissione Tecnica di cui all'art. 33 delle NTA-, delegata a svolgere le attività istruttorie ed a formulare valutazioni sulla base della documentazione inviata dall'amministrazione richiedente, nel quale sono riportati gli esiti di tali attività e contenente anche una proposta per il proseguimento/conclusione dell'iter di cui trattasi, da cui si evince che vi sono le condizioni per poter esprimere parere di compatibilità con specifiche prescrizioni per la richiesta di "Interventi di consolidamento monitoraggio del catasto cavità sotterranee - Zona 1 - Altamura - Progetto Definitivo";

Ritenuto, pertanto, di poter procedere all'espressione del richiesto parere;

Vista la L. 221 del 7 agosto 1990 recante "Nuove norme in materia di procedimento amministrativo e di diritto di accesso ai documenti amministrativi";

Atteso che l'art 26, comma 5 delle succitate norme di attuazione prevede che il parere venga espresso con determinazione dirigenziale;

Tenuto conto che presso la Struttura Operativa Territoriale della Basilicata non è presente una figura dirigenziale che possa esprimere il parere con atti aventi forma di determinazione dirigenziale;



Autorità di Bacino Distrettuale dell'Appennino Meridionale

Considerato che nelle more dell'attivazione del percorso tecnico-normativo di semplificazione e di omogeneizzazione delle norme dei Piani Stralci, in ambito di Distretto Idrografico, in corso di definizione, occorre ancora riferirsi ai piani stralcio per l'assetto idrogeologico, redatti dalle ex Autorità di Bacino nazionale, regionali ed interregionali, comprese nel Distretto Idrografico dell'Appennino Meridionale, ed alle relative disposizioni normative vigenti per lo specifico ambito territoriale di applicazione;

DECRETA

Le premesse costituiscono parte integrante del presente atto.

Art.1 - Si esprime, ai sensi dell'articolo 33 delle Norme di Attuazione del PAI Basilicata, parere di compatibilità in merito agli "Interventi di consolidamento monitoraggio del catasto cavità sotterranee - Zona 1 - Altamura - Progetto Definitivo", come richiesto dal Commissario Delegato di Governo per la Mitigazione Rischio Idrogeologico Regione Puglia, prescrivendo quanto segue:

- eseguire di tutte le indagini geognostiche dirette e/o indirette necessarie a chiarire la natura delle anomalie riscontrate nelle indagini - si cita a titolo di esempio non esaustivo Tomografie 2D TE_5 e TE_6 (via Praga), Tomografia TE_3 (via Parco S. Giuliano), Tomografia TE_4 (via Barcellona), Tomografie roll along TE_1_5 (via La Carrera), Tomografia 3d 3D_1 (via Helsinki), Tomografia 3d 3D_2 (via Parco S. Giuliano) - e ogni altra anomalia o incertezza che dovesse emergere dall'evolversi delle indagini e dall'approfondimento del quadro conoscitivo dell'area d'intervento;
- verificare l'applicabilità delle fasi di intervento progettuale, alla luce delle indagini integrative e del conseguente approfondimento del quadro conoscitivo del modello geologico del sottosuolo nell'area d'intervento. In caso di necessità, si dovrà procedere alla revisione e taratura delle modalità di intervento sulla base delle nuove conoscenze acquisite, assumendo come riferimento sempre l'art. 33 delle Nda del PAI e le schede tecniche allegate (G, H e I);
- realizzare le fasi di bonifica di tutte le cavità presenti nelle aree di intervento, anche eventualmente disposte su più livelli, fino al completamento della stessa. Andranno, ovviamente, bonificate anche le situazioni correlabili a nuovi vuoti e cavità rilevate nel corso delle indagini di approfondimento.
- attivare tutte le modalità di monitoraggio previste per le fasi *ante operam*, *in operam* e *post operam*: tale modalità dovrà essere anche funzione di eventuali variazioni progettuali in funzione dei punti precedenti (nuovi vuoti, nuove conoscenze acquisite, ecc.)
- si dovranno porre in essere tutti gli accorgimenti anche aggiuntivi in fase di cantiere e post intervento ritenuti necessari alla salvaguardia della stabilità dei luoghi e delle strutture e infrastrutture presenti e/o in corso di realizzazione, nonché di tutte le opere in progetto.
- a seguito dell'intervento di consolidamento e/o bonifica, dovrà essere depositata presso la sede operativa territoriale della basilicata del Distretto Appennino Meridionale ed il Comune interessato una perizia giurata, a firma congiunta del Direttore dei Lavori e del Collaudatore in Corso d'Opera e Finale, con la quale si dichiara la piena rispondenza delle opere eseguite e dei materiali utilizzati rispetto alle previsioni progettuali. In particolare, la perizia dovrà dichiarare l'avvenuto totale riempimento a perfetta regola d'arte e nel rispetto delle norme



Autorità di Bacino Distrettuale dell'Appennino Meridionale

vigenti in materia, per le cavità sotterranee ricadenti al di sotto dell'area di sedime dell'area di intervento e in quelle immediatamente circostanti.

Art.2 – Il presente decreto è notificato all'Amministrazione Comunale di Altamura e alla regione Puglia;

Art.3 - Il presente decreto è pubblicato sui siti web istituzionali (www.distrettoappenninomeridionale.it; www.adb.basilicata.it) e depositato, insieme agli atti istruttori, presso la sede territoriale operativa di Potenza dell'Autorità di Bacino Distrettuale dell'Appennino Meridionale.

Vera Corbelli



**REGIONE
PUGLIA**

**DIPARTIMENTO MOBILITÀ, QUALITÀ URBANA,
OPERE PUBBLICHE, ECOLOGIA E PAESAGGIO**

SEZIONE URBANISTICA

**SERVIZIO RIQUALIFICAZIONE URBANA E
PROGRAMMAZIONE NEGOZIATA**

Ufficio del Commissario Straordinario Delegato
"per l'attuazione degli interventi per la mitigazione del rischio
idrogeologico nella Regione Puglia - APQ del 25/11/2010"
ex DPCM 10.12.2010

19 OTT. 2020

PROT. N. 3087

Regione Puglia

Commissario di Governo – Presidente della Regione
info@pec.dissestopuglia.it

p.c.

Regione Puglia

Dipartimento mobilità, qualità urbana, opere
pubbliche, ecologia e paesaggio

dipartimento.mobilitaqualurboppubbbpaesaggio@pec.rupar.puglia.it

Oggetto: "FSC 2014-2020. Piano operativo Ambiente. Primo atto integrativo all'Accordo di Programma del 25 novembre 2010, c.d. "Piano Frane". CUP B37C19000240001. CIG 787966379. Progettazione definitiva ed esecutiva interventi per la riduzione del rischio idrogeologico (c.d. "Piano Frane").

Lotto n. 4. Interventi di consolidamento e monitoraggio del catasto cavità sotterranee – zona 1- Altamura - Codice ReNDIS 16IR406/G1.

RISCONTRO

Rif. prot. n. 1278 del 09/10/2020 (ns. prot. n. 9314/2020)

Si riscontra la nota prot. n. 1278 del 09/10/2020, trasmessa via PEC e acquisita agli atti di questa Sezione con prot. n. 9314, in data 14/10/2020, con la quale si chiede di fornire parere di competenza riguardo il procedimento in oggetto in sede della Conferenza di Servizi decisoria ex art.14 comma 2 della Legge 241/1990 e s.m.i. – Forma simultanea e modalità sincrona indetta per il giorno 27/10/2020.

Con riferimento agli interventi previsti dal progetto in oggetto, non si rilevano profili di competenza limitatamente agli aspetti urbanistici, fatti salvi eventuali vincoli demaniali di uso civico, per i quali si esprime il Servizio competente.

Il funzionario istruttore
(dott. Geol. Maria Nilla Miccoli)

Firmato digitalmente da

MARIA NILLA MICCOLI

CN = MICCOLI MARIA NILLA

Il funzionario istruttore
(arch. Monica Camisa)



CAMISA
MONICA
19.10.2020
07:54:52
UTC

**Il Dirigente del Servizio Riqualificazione Urbana
e Programmazione Negoziata**

(avv. Angela Cistulli)
CISTULLI ANGELA
19.10.2020 07:37:32 UTC

www.regione.puglia.it

1

Sezione Urbanistica - Via Gentile, 52 - 70126 Bari

mail: servizio.urbanistica@regione.puglia.it - pec: serviziourbanistica.regione@pec.rupar.puglia.it

RP 13



AGENZIA DEL DEMANIO
Direzione Regionale Puglia e Basilicata

Bari, data del protocollo

Commissario di Governo
Presidente della Regione
Delegato mitigazione rischio
Idrogeologico Puglia
info@pec.dissestopuglia.it

Rif. Vs prot. 1278 del 09/10/2020

Ufficio del Commissario Straordinario Delegato "per l'attuazione degli interventi per la mitigazione del rischio idrogeologico nella Regione Puglia - APQ del 25/11/2010" ex DPCM 10.12.2010
23 OTT. 2020
PROT. N. 3748

Oggetto: FSC 2014-2020. Primo atto integrativo all'accordo di programma del 25 novembre 2010, c.d. "piano frane". CUP B37C19000240001. CIG 78793651B2. Progettazione definitiva ed esecutiva interventi per la riduzione del rischio idrogeologico - Lotto n. 4. Interventi consolidamento e monitoraggio del catasto cavità sotterranee - zona 1 - Altamura. Codice ReNDis 16IR406/G1. Convocazione seduta Conferenza di Servizi decisoria per il giorno 27 ottobre 2020. Riscontro.

Con la nota indicata a margine è stata convocata una seconda ed ultima riunione della conferenza di Servizi decisoria per il giorno 27 ottobre p.v., finalizzata all'acquisizione dei pareri e delle autorizzazioni necessarie nell'ambito del progetto definitivo indicato in oggetto.

Al riguardo si rappresenta che dalla consultazione della documentazione messa a disposizione in formato digitale, con particolare riferimento al piano particellare di esproprio ed alle relative ditte catastali ivi indicate, si è rilevato che non vi sono aree rientranti tra i beni patrimoniali gestiti dall'Agenzia del Demanio.

Pertanto alla luce delle informazioni fornite si comunica che, per le aree ricadenti nel piano particellare di esproprio redatto nell'ambito del procedimento autorizzatorio in oggetto, non è dovuto nessun parere di competenza da parte dello scrivente Ufficio.

Nel restare a disposizione per eventuali ulteriori informazioni che occorressero, si porgono distinti saluti.

Il Direttore Regionale
Vincenzo Capobianco

Il Responsabile Servizi Territoriali BA1: Domenico Giordano
Il Referente della pratica: Fabrizio Marino

Via Amendola n. 164/D - 70126 Bari - Tel. 080 5467811 - Fax/Mail 06 50515070
Ufficio di Matera: Piazza Matteotti, 18 - 75100 Matera
Ufficio di Lecce: Viale Gallipoli, 37 - 73100 Lecce
e-mail: dre.PugliaBasilicata@agenziademanio.it
pec: dre_pugliabasilicata@pce.agenziademanio.it

